




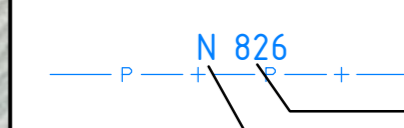


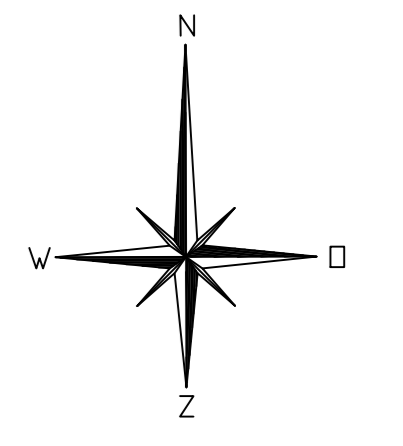
Veld	Oppervlakte (ha)	Max aantal panelen (indicatie)
14	14,1	70.500

LEGENDA

-  Zonnepanelen Intensief Oost-West opstelling Velden 10 t/m 14
-  Zonnepanelen Reguliere Zuid opstelling Velden 16 t/m 22
-  Veld nummering
-  Intensief Oost-West opstelling max. 5000 panelen per hectare
-  Reguliere Zuid opstelling max. 4000 panelen per hectare
-  perceelgrens perceelnummer sectie Kadastraal bekend Gemeente: Bergen

OPMERKINGEN

- Opzet tekening op basis van standaard panelen 1000x1665



CONCEPT
VERTROUWELIJK

717	B	56	ENG. nr. Doornbos	P7012530
titel	locus	ext.	loc. engineer	project no.
Zonnepark Wells Meer				
Inrichtingstekening Veld 14				
fase	aanv.	aanv.	aanv.	aanv.
project: Energielandgoed Wells Meer				
scale	dimensions	blk. type	blk.	blk. no.
1:1250	mm	15	PPD	
EMMTEC				size
A0-3.113.431				of 6