


























Bijlage 4

- Bijlage 4a: Kaart Cultuurhistorische waarden
- Bijlage 4b1: Tabel Cultuurhistorische waarden
- Bijlage 4b2: Tabel Cultuurhistorische waarden geomorfologie

Bijlage 4a: Kaart Cultuurhistorische waarden

Landschappelijke elementen gemeente Bergen [Limburg]

elementen met cultuurhistorische waarde. kaart 1

| | | | |
|---|---|---|------------------------------------|
|  | bomenrij |  | bomenrij 100 jaar of ouder |
|  | eenzijdige laan |  | eenzijdige laan 100 jaar of ouder |
|  | tweezijdige laan |  | tweezijdige laan 100 jaar of ouder |
|  | haag | | |
|  | houtsingel |  | houtsingel 100 jaar of ouder |
|  | houtwal | | |
|  | solitaire boom |  | solitaire boom 100 jaar of ouder |
|  | boomgroep |  | boomgroep 100 jaar of ouder |
|  | bosje |  | bosje 100 jaar of ouder |
|  | restant oude akker |  | terraswand 0.5 tot 1.5 meter |
|  | buitenplaats |  | terraswand 1.5 tot 5 meter |
|  | kapel |  | terraswand 5 tot 12.5 meter |
|  | veldkruis |  | klif |
|  | boerderij/huis op locatie hoeve voor 1810 | | |


























schaal: 1:12.500



november 2017 getekend Bosland adviesbureau



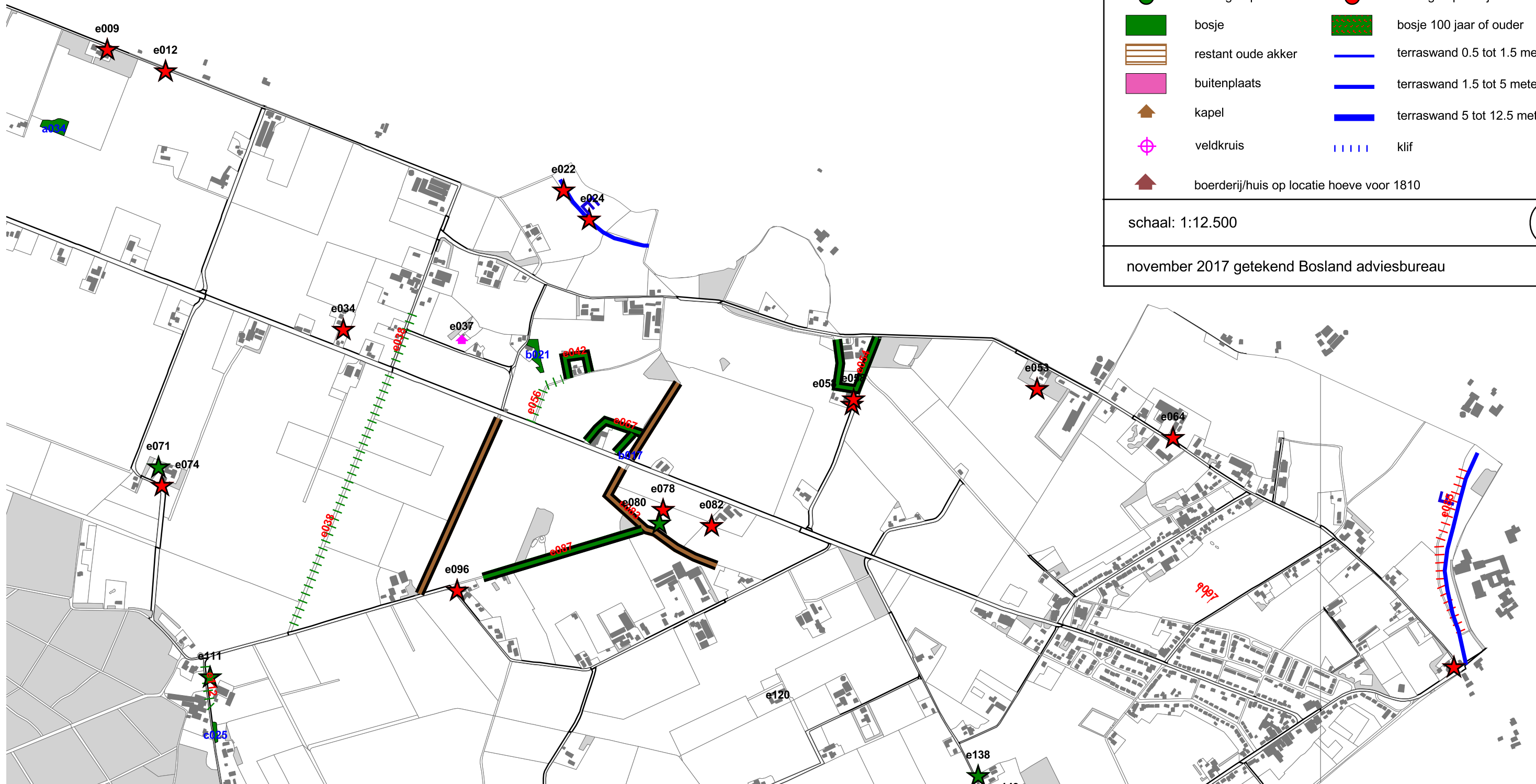
Landschappelijke elementen gemeente Bergen [Limburg]
 elementen met cultuurhistorische waarde. kaart 2

| | | | |
|---|---|---|------------------------------------|
|  | bomenrij |  | bomenrij 100 jaar of ouder |
|  | eenzijdige laan |  | eenzijdige laan 100 jaar of ouder |
|  | tweezijdige laan |  | tweezijdige laan 100 jaar of ouder |
|  | haag | | |
|  | houtsingel |  | houtsingel 100 jaar of ouder |
|  | houtwal | | |
|  | solitaire boom |  | solitaire boom 100 jaar of ouder |
|  | boomgroep |  | boomgroep 100 jaar of ouder |
|  | bosje |  | bosje 100 jaar of ouder |
|  | restant oude akker |  | terraswand 0.5 tot 1.5 meter |
|  | buitenplaats |  | terraswand 1.5 tot 5 meter |
|  | kapel |  | terraswand 5 tot 12.5 meter |
|  | veldkruis |  | klif |
|  | boerderij/huis op locatie hoeve voor 1810 | | |


























schaal: 1:12.500



november 2017 getekend Bosland adviesbureau



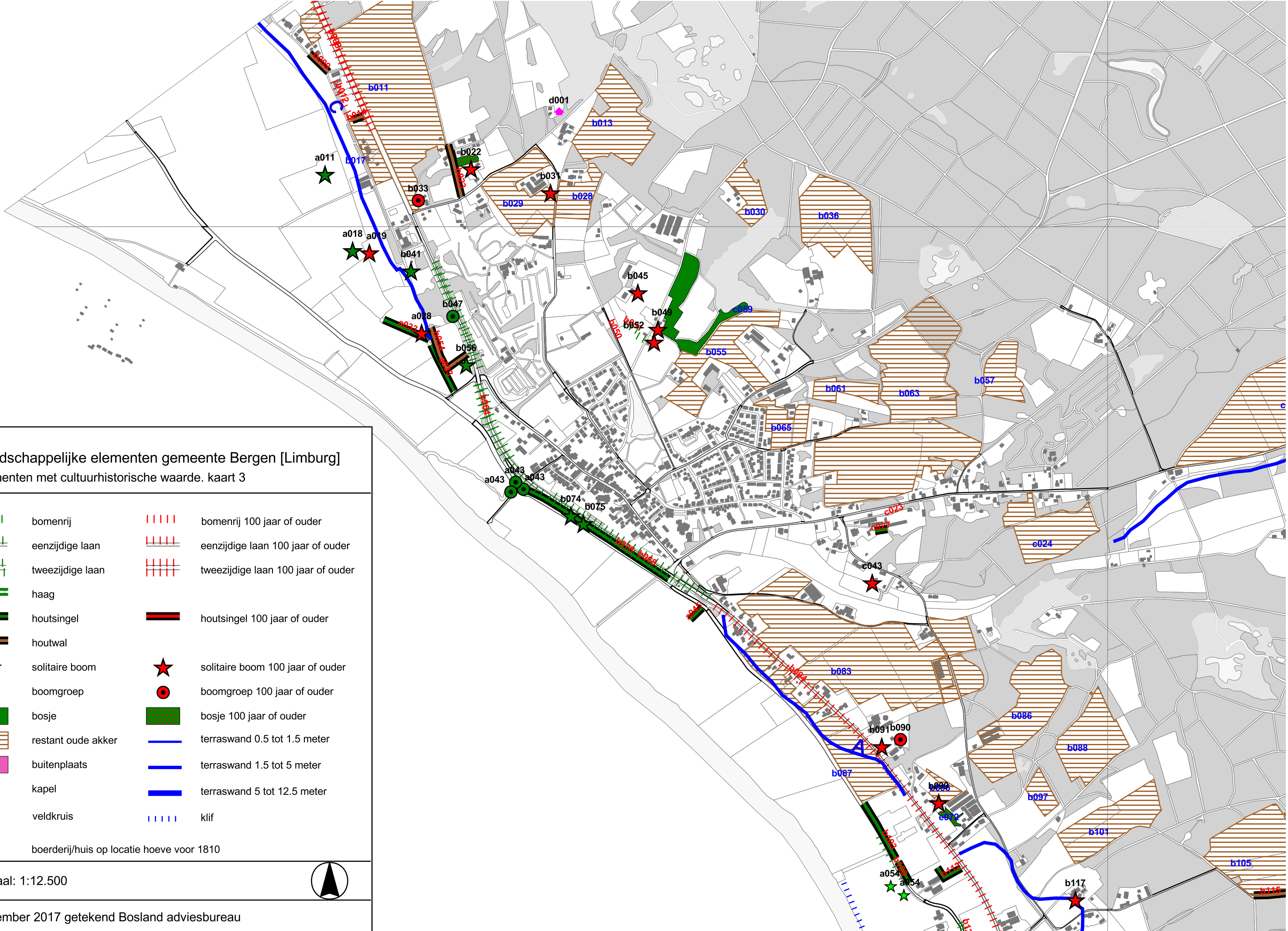
Landschappelijke elementen gemeente Bergen [Limburg]
 elementen met cultuurhistorische waarde. kaart 3

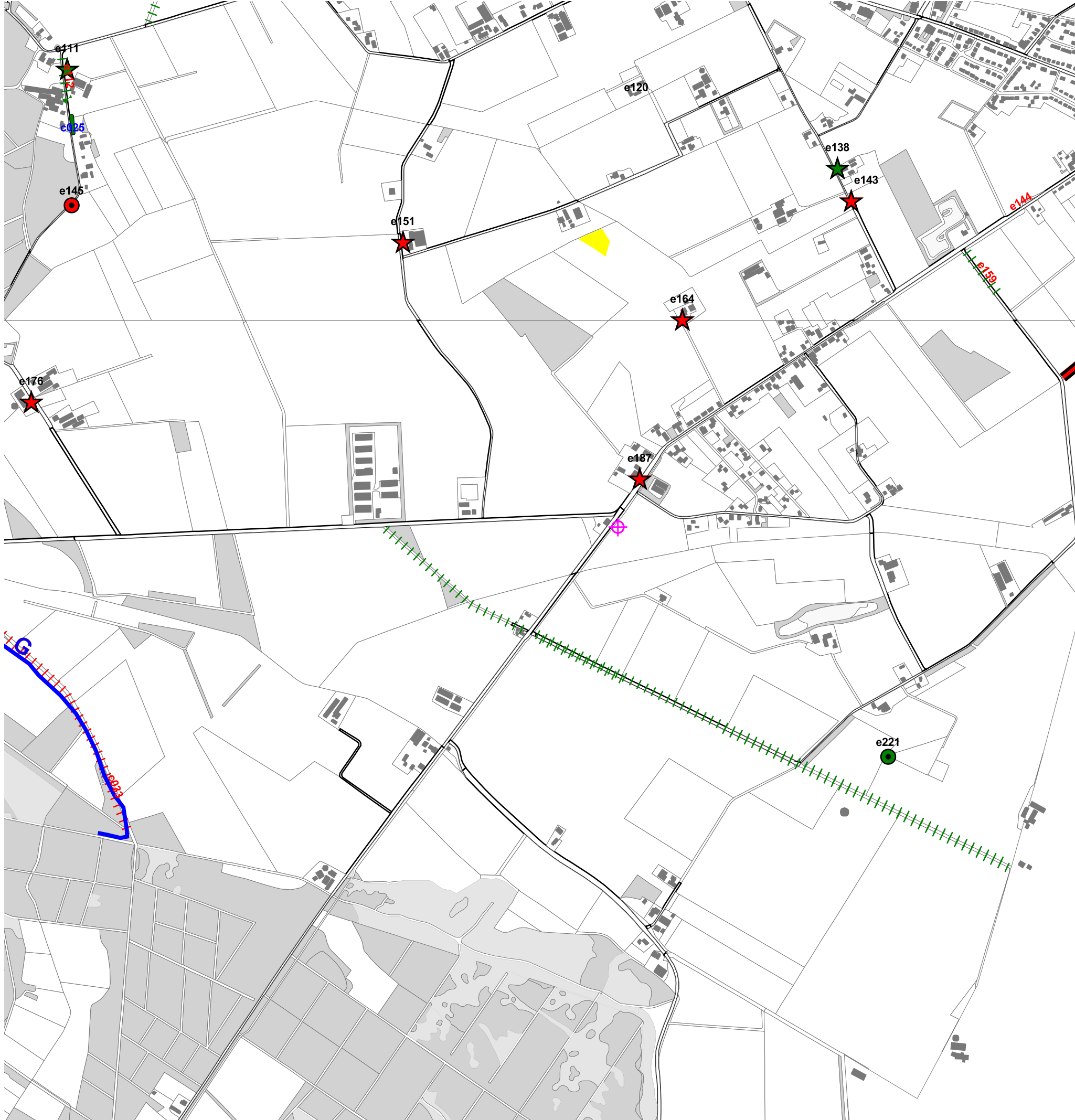
- | | | | |
|--|---|---|------------------------------------|
|  | bomenrij |  | bomenrij 100 jaar of ouder |
|  | eenzijdige laan |  | eenzijdige laan 100 jaar of ouder |
|  | tweezijdige laan |  | tweezijdige laan 100 jaar of ouder |
|  | haag | | |
|  | houtsingel |  | houtsingel 100 jaar of ouder |
|  | houtwal | | |
|  | solitaire boom |  | solitaire boom 100 jaar of ouder |
|  | boomgroep |  | boomgroep 100 jaar of ouder |
|  | bosje |  | bosje 100 jaar of ouder |
|  | restant oude akker |  | terraswand 0.5 tot 1.5 meter |
|  | buitenplaats |  | terraswand 1.5 tot 5 meter |
|  | kapel |  | terraswand 5 tot 12.5 meter |
|  | veldkruis |  | klif |
|  | boerderij/huis op locatie hoeve voor 1810 | | |

schaal: 1:12.500



november 2017 getekend Bosland adviesbureau





Landschappelijke elementen gemeente Bergen [Limburg]
 elementen met cultuurhistorische waarde. kaart 4

| | | | |
|--|---|--|------------------------------------|
| | bomenrij | | bomenrij 100 jaar of ouder |
| | eenzijdige laan | | eenzijdige laan 100 jaar of ouder |
| | tweezijdige laan | | tweezijdige laan 100 jaar of ouder |
| | haag | | |
| | houtsingel | | houtsingel 100 jaar of ouder |
| | houtwal | | |
| | solitaire boom | | solitaire boom 100 jaar of ouder |
| | boomgroep | | boomgroep 100 jaar of ouder |
| | bosje | | bosje 100 jaar of ouder |
| | restant oude akker | | terraswand 0.5 tot 1.5 meter |
| | buitenplaats | | terraswand 1.5 tot 5 meter |
| | kapel | | terraswand 5 tot 12.5 meter |
| | veldkruis | | klif |
| | boerderij/huis op locatie hoeve voor 1810 | | |

schaal: 1:12.500

november 2017 getekend Bosland adviesbureau



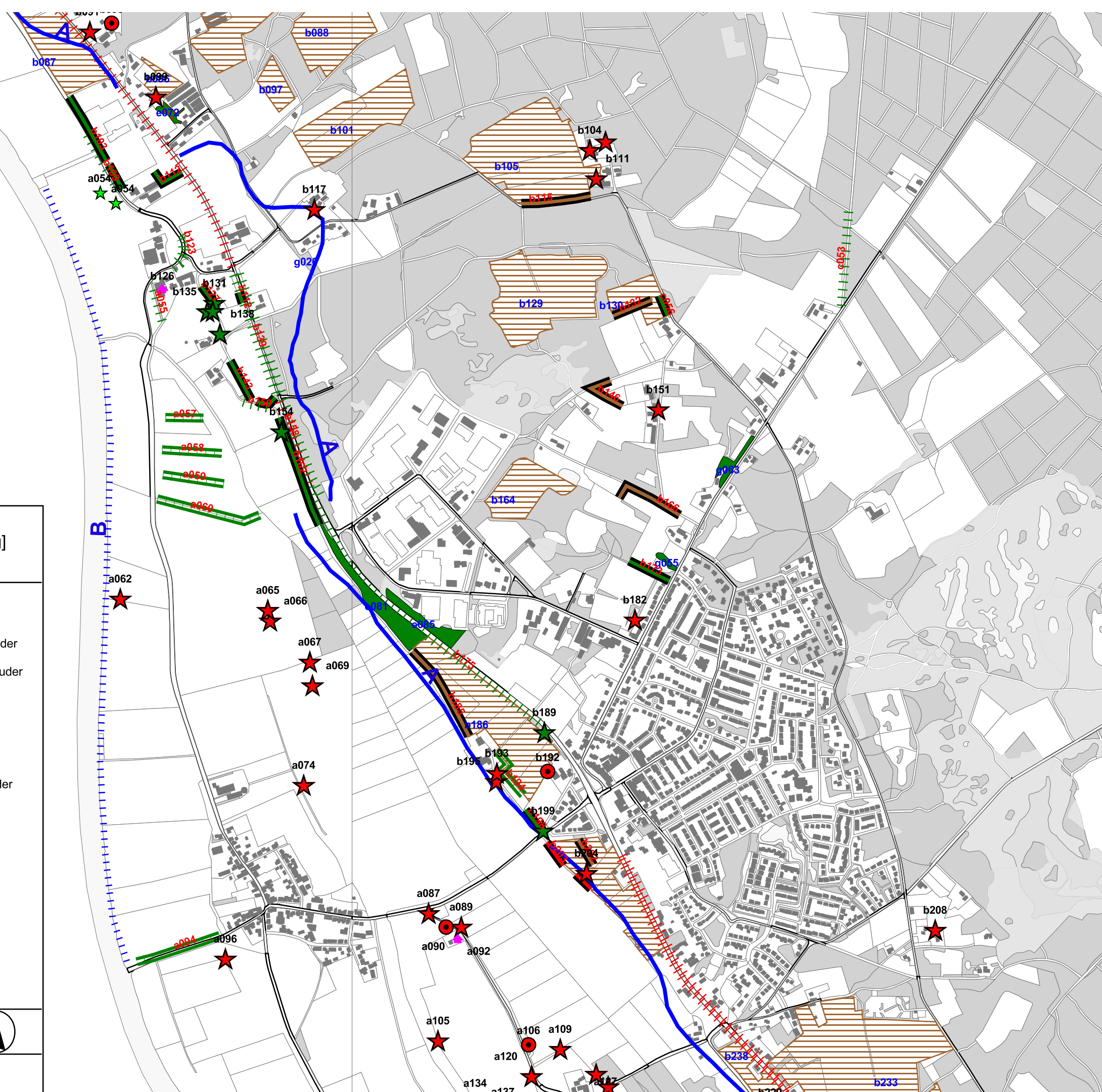
Landschappelijke elementen gemeente Bergen [Limburg]
 elementen met cultuurhistorische waarde. kaart 5

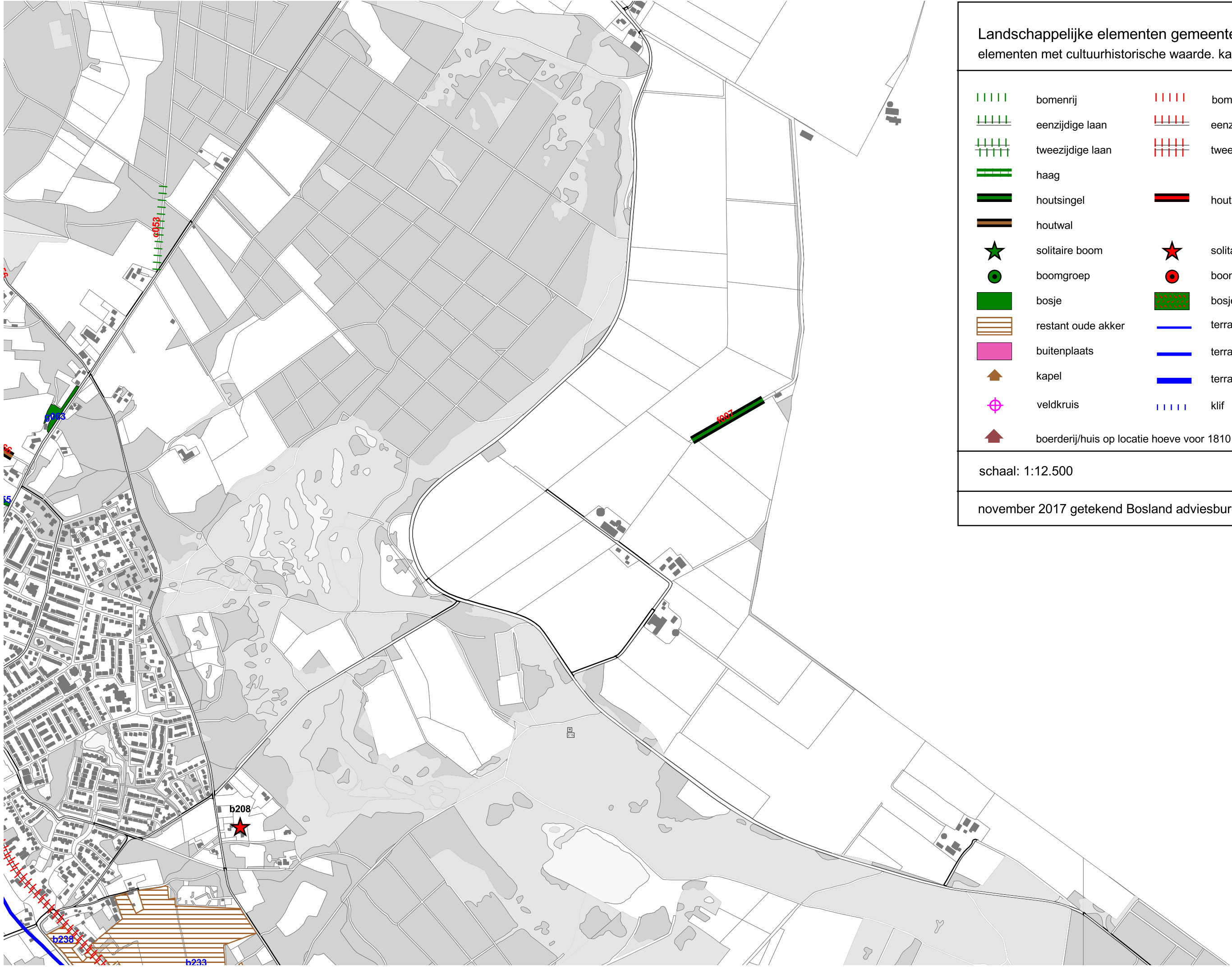
- | | | | |
|--|---|--|------------------------------------|
| | bomenrij | | bomenrij 100 jaar of ouder |
| | eenzijdige laan | | eenzijdige laan 100 jaar of ouder |
| | tweezijdige laan | | tweezijdige laan 100 jaar of ouder |
| | haag | | |
| | houtsingel | | houtsingel 100 jaar of ouder |
| | houtwal | | |
| | solitaire boom | | solitaire boom 100 jaar of ouder |
| | boomgroep | | boomgroep 100 jaar of ouder |
| | bosje | | bosje 100 jaar of ouder |
| | restant oude akker | | terraswand 0.5 tot 1.5 meter |
| | buitenplaats | | terraswand 1.5 tot 5 meter |
| | kapel | | terraswand 5 tot 12.5 meter |
| | veldkruis | | klif |
| | boerderij/huis op locatie hoeve voor 1810 | | |

schaal: 1:12.500



november 2017 getekend Bosland adviesbureau





Landschappelijke elementen gemeente Bergen [Limburg]
 elementen met cultuurhistorische waarde. kaart 6

| | | | |
|--|---|--|------------------------------------|
| | bomenrij | | bomenrij 100 jaar of ouder |
| | eenzijdige laan | | eenzijdige laan 100 jaar of ouder |
| | tweezijdige laan | | tweezijdige laan 100 jaar of ouder |
| | haag | | |
| | houtsingel | | houtsingel 100 jaar of ouder |
| | houtwal | | |
| | solitaire boom | | solitaire boom 100 jaar of ouder |
| | boomgroep | | boomgroep 100 jaar of ouder |
| | bosje | | bosje 100 jaar of ouder |
| | restant oude akker | | terraswand 0.5 tot 1.5 meter |
| | buitenplaats | | terraswand 1.5 tot 5 meter |
| | kapel | | terraswand 5 tot 12.5 meter |
| | veldkruis | | klif |
| | boerderij/huis op locatie hoeve voor 1810 | | |

schaal: 1:12.500

november 2017 getekend Bosland adviesbureau

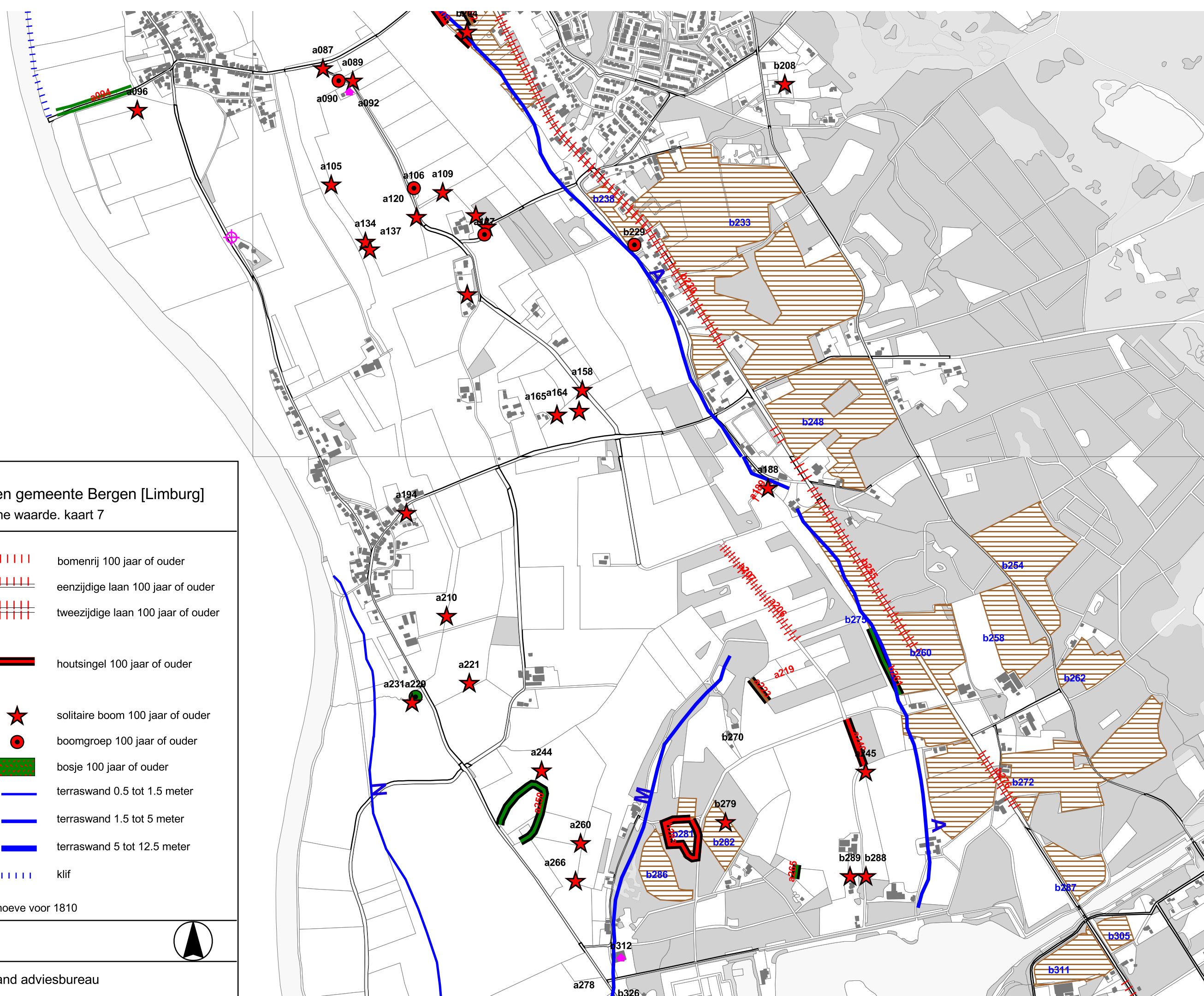
Landschappelijke elementen gemeente Bergen [Limburg]
 elementen met cultuurhistorische waarde. kaart 7

- | | | | |
|--|---|--|------------------------------------|
| | bomenrij | | bomenrij 100 jaar of ouder |
| | eenzijdige laan | | eenzijdige laan 100 jaar of ouder |
| | tweezijdige laan | | tweezijdige laan 100 jaar of ouder |
| | haag | | |
| | houtsingel | | houtsingel 100 jaar of ouder |
| | houtwal | | |
| | solitaire boom | | solitaire boom 100 jaar of ouder |
| | boomgroep | | boomgroep 100 jaar of ouder |
| | bosje | | bosje 100 jaar of ouder |
| | restant oude akker | | terraswand 0.5 tot 1.5 meter |
| | buitenplaats | | terraswand 1.5 tot 5 meter |
| | kapel | | terraswand 5 tot 12.5 meter |
| | veldkruis | | klif |
| | boerderij/huis op locatie hoeve voor 1810 | | |


























schaal: 1:12.500



november 2017 getekend Bosland adviesbureau



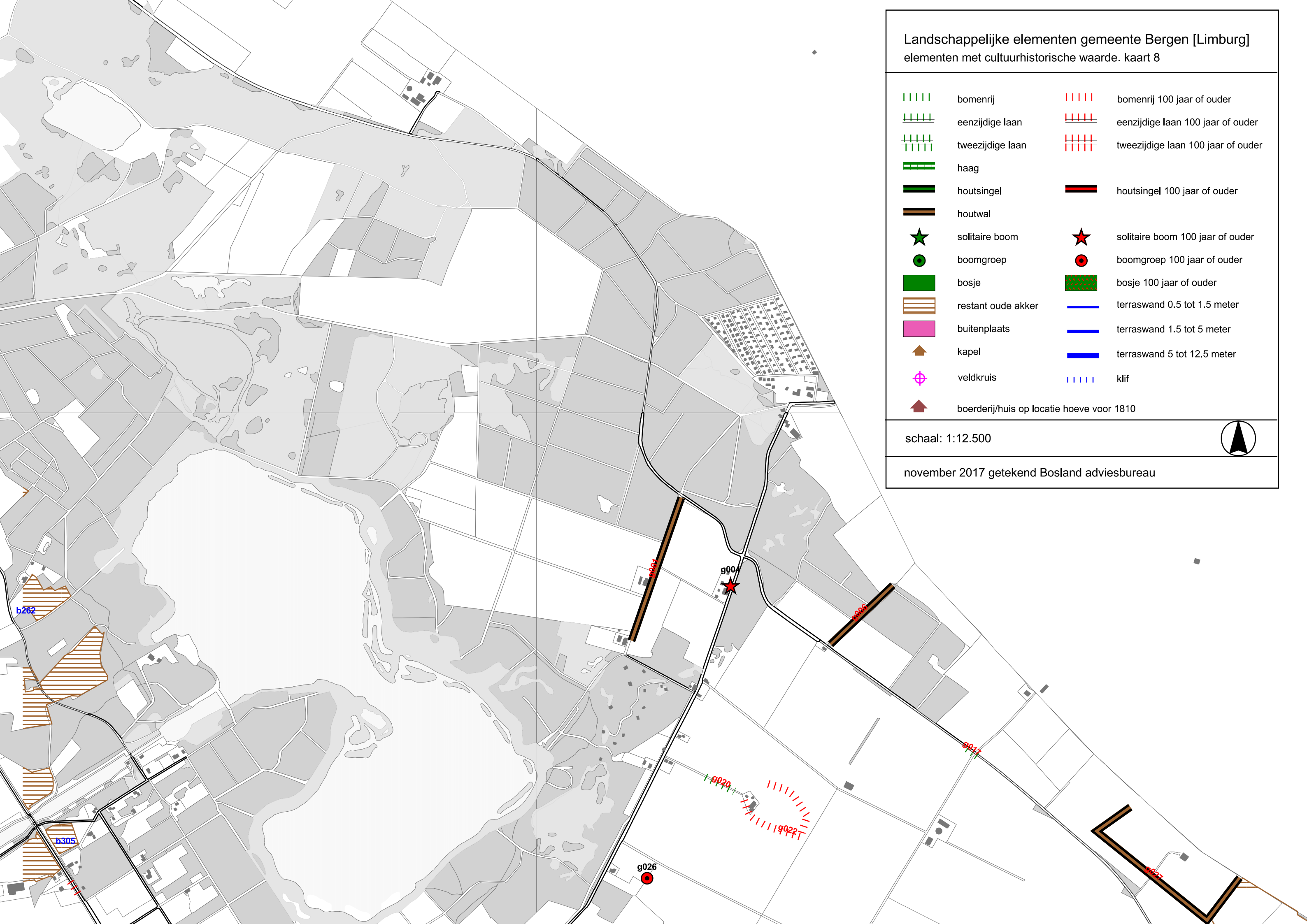
Landschappelijke elementen gemeente Bergen [Limburg]
 elementen met cultuurhistorische waarde. kaart 8

| | | | |
|---|---|---|------------------------------------|
|  | bomenrij |  | bomenrij 100 jaar of ouder |
|  | eenzijdige laan |  | eenzijdige laan 100 jaar of ouder |
|  | tweezijdige laan |  | tweezijdige laan 100 jaar of ouder |
|  | haag | | |
|  | houtsingel |  | houtsingel 100 jaar of ouder |
|  | houtwal | | |
|  | solitaire boom |  | solitaire boom 100 jaar of ouder |
|  | boomgroep |  | boomgroep 100 jaar of ouder |
|  | bosje |  | bosje 100 jaar of ouder |
|  | restant oude akker |  | terraswand 0.5 tot 1.5 meter |
|  | buitenplaats |  | terraswand 1.5 tot 5 meter |
|  | kapel |  | terraswand 5 tot 12.5 meter |
|  | veldkruis |  | klif |
|  | boerderij/huis op locatie hoeve voor 1810 | | |

schaal: 1:12.500



november 2017 getekend Bosland adviesbureau



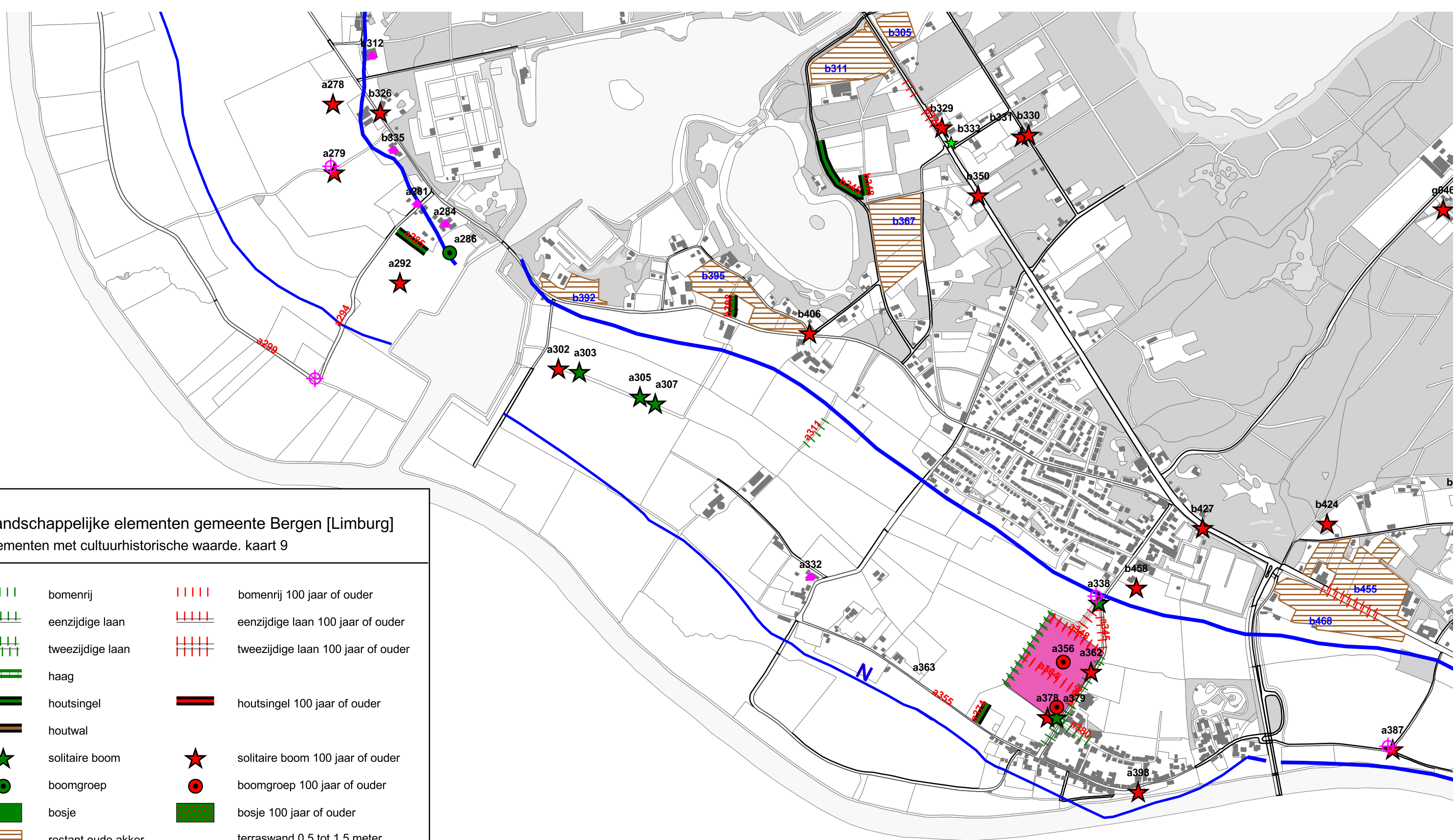
Landschappelijke elementen gemeente Bergen [Limburg]
 elementen met cultuurhistorische waarde. kaart 9

| | | | |
|--|---|--|------------------------------------|
| | bomenrij | | bomenrij 100 jaar of ouder |
| | eenzijdige laan | | eenzijdige laan 100 jaar of ouder |
| | tweezijdige laan | | tweezijdige laan 100 jaar of ouder |
| | haag | | |
| | houtsingel | | houtsingel 100 jaar of ouder |
| | houtwal | | |
| | solitaire boom | | solitaire boom 100 jaar of ouder |
| | boomgroep | | boomgroep 100 jaar of ouder |
| | bosje | | bosje 100 jaar of ouder |
| | restant oude akker | | terraswand 0.5 tot 1.5 meter |
| | buitenplaats | | terraswand 1.5 tot 5 meter |
| | kapel | | terraswand 5 tot 12.5 meter |
| | veldkruis | | klif |
| | boerderij/huis op locatie hoeve voor 1810 | | |

schaal: 1:12.500



november 2017 getekend Bosland adviesbureau



Landschappelijke elementen gemeente Bergen [Limburg]
 elementen met cultuurhistorische waarde. kaart 10

| | | | |
|--|---|--|------------------------------------|
| | bomenrij | | bomenrij 100 jaar of ouder |
| | eenzijdige laan | | eenzijdige laan 100 jaar of ouder |
| | tweezijdige laan | | tweezijdige laan 100 jaar of ouder |
| | haag | | |
| | houtsingel | | houtsingel 100 jaar of ouder |
| | houtwal | | |
| | solitaire boom | | solitaire boom 100 jaar of ouder |
| | boomgroep | | boomgroep 100 jaar of ouder |
| | bosje | | bosje 100 jaar of ouder |
| | restant oude akker | | terraswand 0.5 tot 1.5 meter |
| | buitenplaats | | terraswand 1.5 tot 5 meter |
| | kapel | | terraswand 5 tot 12.5 meter |
| | veldkruis | | klif |
| | boerderij/huis op locatie hoeve voor 1810 | | |


























schaal: 1:12.500



november 2017 getekend Bosland adviesbureau



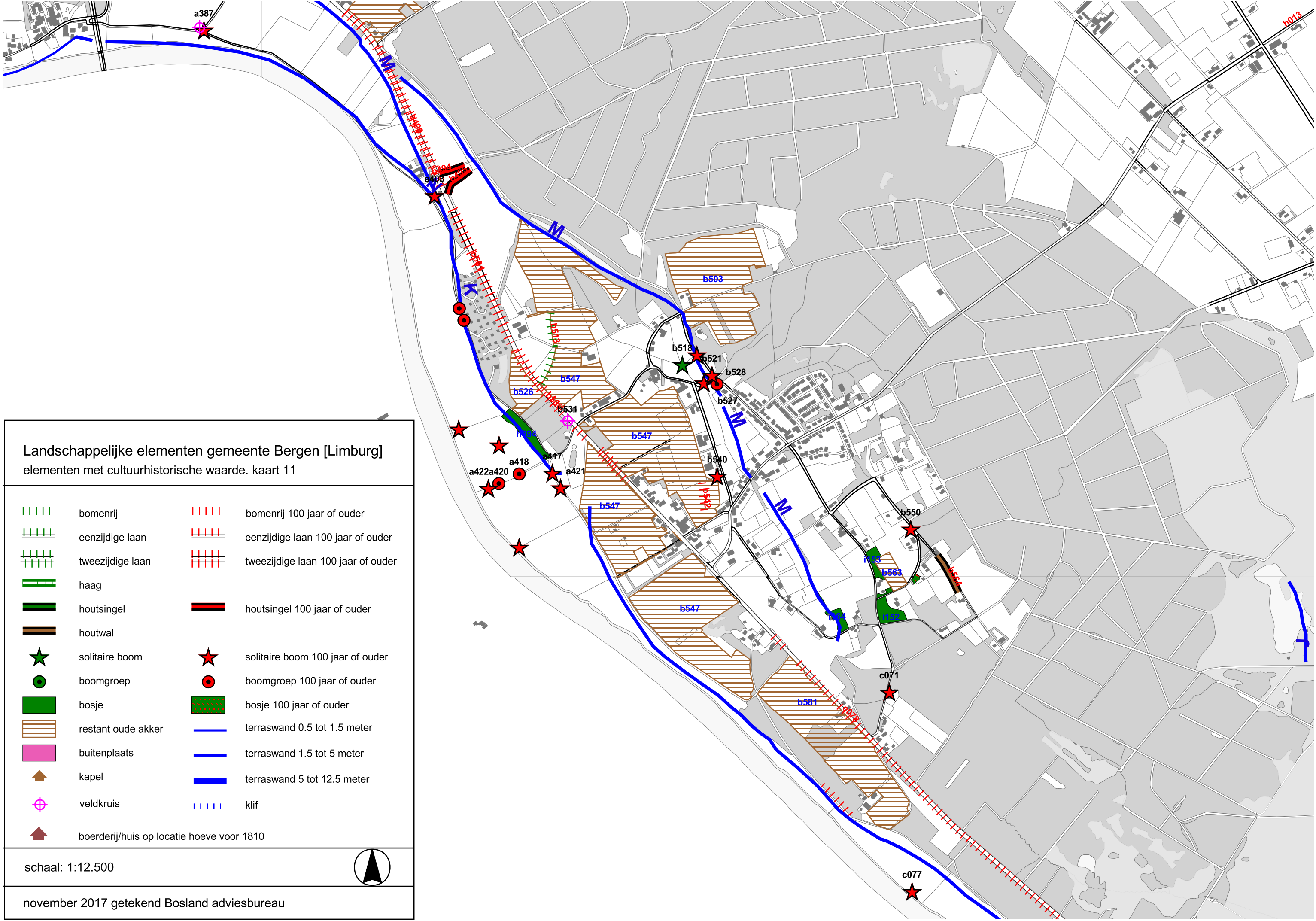
Landschappelijke elementen gemeente Bergen [Limburg]
 elementen met cultuurhistorische waarde. kaart 11

- | | | | |
|--|---|---|------------------------------------|
|  | bomenrij |  | bomenrij 100 jaar of ouder |
|  | eenzijdige laan |  | eenzijdige laan 100 jaar of ouder |
|  | tweezijdige laan |  | tweezijdige laan 100 jaar of ouder |
|  | haag | | |
|  | houtsingel |  | houtsingel 100 jaar of ouder |
|  | houtwal | | |
|  | solitaire boom |  | solitaire boom 100 jaar of ouder |
|  | boomgroep |  | boomgroep 100 jaar of ouder |
|  | bosje |  | bosje 100 jaar of ouder |
|  | restant oude akker |  | terraswand 0.5 tot 1.5 meter |
|  | buitenplaats |  | terraswand 1.5 tot 5 meter |
|  | kapel |  | terraswand 5 tot 12.5 meter |
|  | veldkruis |  | klif |
|  | boerderij/huis op locatie hoeve voor 1810 | | |


























schaal: 1:12.500



november 2017 getekend Bosland adviesbureau



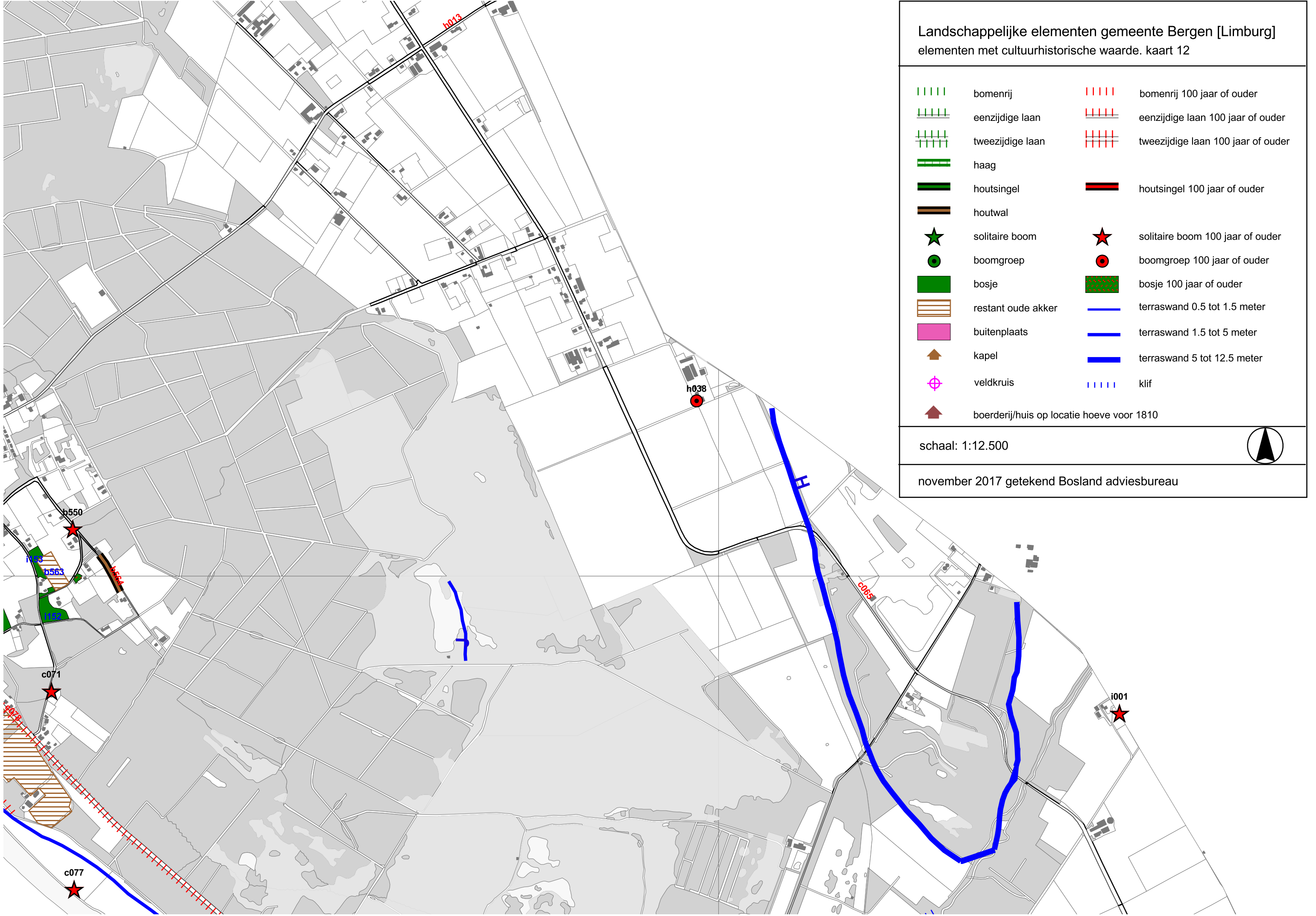
Landschappelijke elementen gemeente Bergen [Limburg]
 elementen met cultuurhistorische waarde. kaart 12

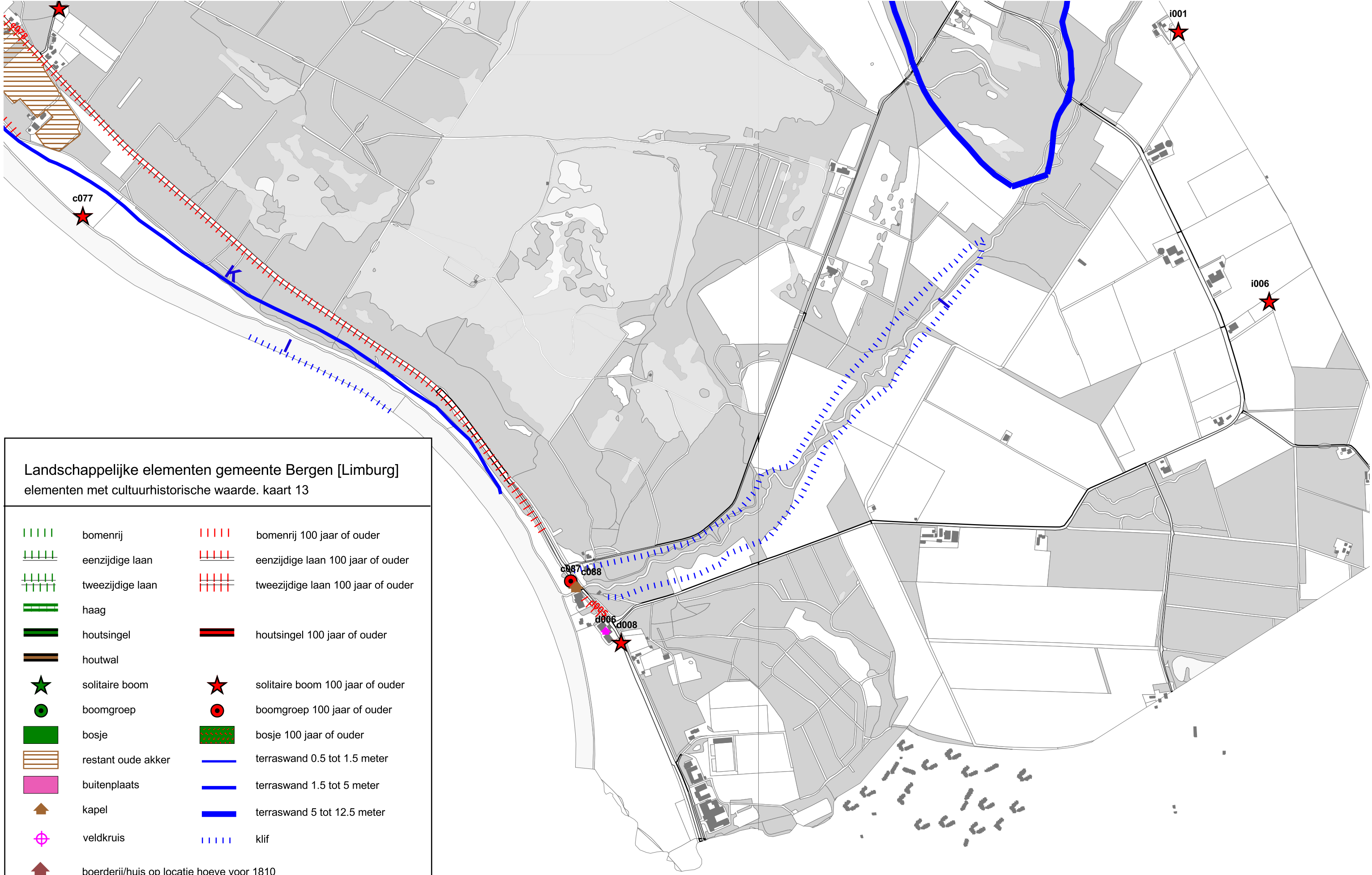
| | | | |
|---|---|---|------------------------------------|
|  | bomenrij |  | bomenrij 100 jaar of ouder |
|  | eenzijdige laan |  | eenzijdige laan 100 jaar of ouder |
|  | tweezijdige laan |  | tweezijdige laan 100 jaar of ouder |
|  | haag | | |
|  | houtsingel |  | houtsingel 100 jaar of ouder |
|  | houtwal | | |
|  | solitaire boom |  | solitaire boom 100 jaar of ouder |
|  | boomgroep |  | boomgroep 100 jaar of ouder |
|  | bosje |  | bosje 100 jaar of ouder |
|  | restant oude akker |  | terraswand 0.5 tot 1.5 meter |
|  | buitenplaats |  | terraswand 1.5 tot 5 meter |
|  | kapel |  | terraswand 5 tot 12.5 meter |
|  | veldkruis |  | klif |
|  | boerderij/huis op locatie hoeve voor 1810 | | |

schaal: 1:12.500



november 2017 getekend Bosland adviesbureau





Landschappelijke elementen gemeente Bergen [Limburg]
 elementen met cultuurhistorische waarde. kaart 13

- | | | | |
|--|---|--|------------------------------------|
| | bomenrij | | bomenrij 100 jaar of ouder |
| | eenzijdige laan | | eenzijdige laan 100 jaar of ouder |
| | tweezijdige laan | | tweezijdige laan 100 jaar of ouder |
| | haag | | haag 100 jaar of ouder |
| | houtsingel | | houtsingel 100 jaar of ouder |
| | houtwal | | solitaire boom 100 jaar of ouder |
| | solitaire boom | | boomgroep 100 jaar of ouder |
| | boomgroep | | bosje 100 jaar of ouder |
| | bosje | | terraswand 0.5 tot 1.5 meter |
| | restant oude akker | | terraswand 1.5 tot 5 meter |
| | buitenplaats | | terraswand 5 tot 12.5 meter |
| | kapel | | klif |
| | veldkruis | | |
| | boerderij/huis op locatie hoeve voor 1810 | | |

schaal: 1:12.500



november 2017 getekend Bosland adviesbureau

Bijlage 4b1: Tabel Cultuurhistorische waarden

Bijlage 7a, Register groenelementen Bergen met cultuurhistorische waarde, voorjaar 2012

| nr | deelgebied | hoeveel | | type | x | y | bs1 | bs2 | leeft-klasse | cultuur-historie |
|------|------------|---------|----|------------------|--------|--------|------------|----------|--------------|--|
| a011 | laagterras | 2 | st | solitaire boom | 197031 | 406448 | es | | 80-99 | |
| a018 | laagterras | 4 | st | solitaire boom | 197136 | 406159 | es | | 80-99 | oude grensbeplanting |
| a019 | laagterras | 1 | st | solitaire boom | 197200 | 406151 | zomereik | | 100 of meer | |
| a028 | laagterras | 1 | st | solitaire boom | 197397 | 405847 | zwarte els | | 100 of meer | |
| a033 | laagterras | 770 | m | houtsingel | 197477 | 405714 | es | ei | 60-79 | gemengd, enkele zeer oude bomen |
| a054 | laagterras | 8 | st | solitaire boom | 199176 | 403751 | es | | 60-79 | matig vitaal |
| a057 | laagterras | 124 | m | haag | 199453 | 403014 | meidoorn | | 20-39 | geschoren |
| a058 | laagterras | 195 | m | haag | 199477 | 402904 | meidoorn | | 20-39 | geschoren |
| a059 | laagterras | 201 | m | haag | 199482 | 402813 | meidoorn | | 20-39 | geschoren |
| a060 | laagterras | 348 | m | haag | 199532 | 402706 | meidoorn | | 20-39 | geschoren |
| a062 | laagterras | 1 | st | solitaire boom | 199242 | 402423 | zomereik | | 100 of meer | langs maasoever, op akker, oudste boom? |
| a065 | laagterras | 1 | st | solitaire boom | 199725 | 402386 | zomereik | | 100 of meer | |
| a066 | laagterras | 1 | st | solitaire boom | 199732 | 402351 | zomereik | | 100 of meer | |
| a067 | laagterras | 1 | st | solitaire boom | 199862 | 402216 | zomereik | | 100 of meer | boomsoort onzeker |
| a069 | laagterras | 1 | st | solitaire boom | 199870 | 402139 | zomereik | | 100 of meer | vrijstaand in weiland |
| a074 | laagterras | 1 | st | solitaire boom | 199841 | 401813 | zomereik | | 100 of meer | |
| a087 | laagterras | 1 | st | solitaire boom | 200251 | 401394 | zomereik | | 100 of meer | |
| a089 | laagterras | 1 | st | solitaire boom | 200357 | 401350 | zomereik | | 100 of meer | |
| a090 | laagterras | 4 | st | boomgroep | 200307 | 401348 | zomereik | es | 100 of meer | holshaeg, 2 bomen gekandelabernd |
| a092 | laagterras | 1 | st | erf | 200346 | 401309 | | | onbekend | hoogte in laagterras |
| a096 | laagterras | 1 | st | solitaire boom | 199585 | 401245 | es | | 100 of meer | afstervend, met klimop |
| a105 | laagterras | 1 | st | solitaire boom | 200281 | 400977 | es | | 100 of meer | langs perceelsrand |
| a106 | laagterras | 1 | st | boomgroep | 200577 | 400963 | zomereik | populier | 100 of meer | pop is jonger |
| a109 | laagterras | 1 | st | solitaire boom | 200681 | 400950 | es | | 100 of meer | |
| a119 | laagterras | 1 | st | solitaire boom | 200799 | 400868 | zomereik | | 100 of meer | in rand elzenbroek |
| a120 | laagterras | 2 | st | solitaire boom | 200587 | 400861 | zomereik | | 100 of meer | langs weg |
| a122 | laagterras | 1 | st | solitaire boom | 200837 | 400826 | zomereik | | 100 of meer | in rand elzenbroek |
| a127 | laagterras | 3 | st | boomgroep | 200830 | 400796 | zomereik | | 100 of meer | |
| a132 | laagterras | 1 | st | veldkruis | 199922 | 400786 | | | onbekend | met struiken |
| a134 | laagterras | 2 | st | solitaire boom | 200403 | 400772 | zomereik | | 100 of meer | |
| a137 | laagterras | 1 | st | solitaire boom | 200419 | 400744 | es | | 100 of meer | |
| a144 | laagterras | 1 | st | solitaire boom | 200768 | 400584 | zomereik | | 100 of meer | dubbelstam in weiland |
| a158 | laagterras | 1 | st | solitaire boom | 201181 | 400241 | zomereik | | 100 of meer | onderdeel singel E142 |
| a164 | laagterras | 1 | st | solitaire boom | 201170 | 400166 | zomereik | | 100 of meer | |
| a165 | laagterras | 1 | st | bomenrij | 201090 | 400152 | es | | 100 of meer | knotbomen |
| a188 | laagterras | 1 | st | solitaire boom | 201847 | 399889 | es | | 100 of meer | op hoek erf |
| a189 | laagterras | 96 | m | tweezijdige laan | 201821 | 399873 | zomereik | wilg | 100 of meer | inclusief 2 knotwilgen met klimop |
| a194 | laagterras | 1 | st | solitaire boom | 200550 | 399799 | linde | | 100 of meer | geknot, bij kapel |
| a206 | laagterras | 433 | m | eenzijdige laan | 201822 | 399518 | zomereik | | 100 of meer | |
| a207 | laagterras | 419 | m | eenzijdige laan | 201811 | 399516 | es | | 100 of meer | aan westzijde eik T60 |
| a210 | laagterras | 1 | st | solitaire boom | 200694 | 399430 | es | | 100 of meer | op dijk |
| a221 | laagterras | 1 | st | solitaire boom | 200776 | 399189 | es | | 100 of meer | |
| a223 | laagterras | 102 | m | houtwal | 201817 | 399162 | zomereik | | 80-99 | grotendeels op wal |
| a229 | laagterras | 4 | st | boomgroep | 200583 | 399138 | wilg | es | 60-79 | knotwilgen en 1 knotes bij uitwaterend slootje |
| a231 | laagterras | 1 | st | solitaire boom | 200570 | 399119 | es | | 100 of meer | |
| a240 | laagterras | 178 | m | houtsingel | 202162 | 398975 | zomereik | | 100 of meer | langs broekbos |
| a244 | laagterras | 1 | st | solitaire boom | 201035 | 398876 | zomereik | | 100 of meer | |
| a245 | laagterras | 1 | st | solitaire boom | 202197 | 398870 | zomereik | | 100 of meer | |
| a250 | laagterras | 456 | m | houtsingel | 201034 | 398812 | meidoorn | es | 40-59 | hoogte |
| a260 | laagterras | 1 | st | solitaire boom | 201175 | 398615 | zomereik | | 100 of meer | bij singel |
| a265 | laagterras | 51 | m | houtsingel | 201949 | 398511 | gemengd | | 40-59 | verruigd; oude bewoningsplaats? |
| a266 | laagterras | 1 | st | solitaire boom | 201157 | 398479 | zomereik | | 100 of meer | |
| a278 | laagterras | 1 | st | solitaire boom | 201187 | 398041 | zomereik | | 100 of meer | |
| a279 | laagterras | 1 | st | solitaire boom | 201192 | 397807 | linde | | 100 of meer | plus veldkruis |
| a281 | laagterras | 1 | st | erf | 201472 | 397701 | | | onbekend | huisje uit 1712 |
| a284 | laagterras | 1 | st | erf | 201567 | 397633 | | | onbekend | oude veldschuur op open erf |
| a285 | laagterras | 122 | m | houtsingel | 201455 | 397573 | gemengd | | 80-99 | |
| a286 | laagterras | 3 | st | boomgroep | 201582 | 397535 | wilg | | 80-99 | knotbomen |
| a292 | laagterras | 1 | st | solitaire boom | 201414 | 397435 | es | | 100 of meer | afgebroken en weer uitgelopen |
| a302 | laagterras | 3 | st | solitaire boom | 201951 | 397144 | es | zomereik | 100 of meer | eik veel ouder, gebogen lijn |
| a303 | laagterras | 2 | st | solitaire boom | 202022 | 397132 | es | | 80-99 | |
| a304 | laagterras | 1 | st | veldkruis | 201126 | 397108 | | | onbekend | met vlierstruik |
| a305 | laagterras | 1 | st | solitaire boom | 202227 | 397048 | es | | 80-99 | |
| a307 | laagterras | 1 | st | solitaire boom | 202279 | 397025 | es | | 80-99 | |
| a311 | laagterras | 107 | m | bomenrij | 202825 | 396923 | els | zomereik | 80-99 | |
| a332 | laagterras | 1 | st | erf | 202804 | 396438 | | | onbekend | Elsteren, world art house beeldentuin |
| a338 | laagterras | 1 | st | solitaire boom | 203781 | 396351 | acacia | | 80-99 | bij kruisbeeld |
| a343 | laagterras | 230 | m | tweezijdige laan | 203736 | 396295 | zomereik | | 100 of meer | oprijlaan, deels verjongd |
| a345 | laagterras | 137 | m | eenzijdige laan | 203789 | 396259 | Am.eik | | 100 of meer | |
| a348 | laagterras | 408 | m | tweezijdige laan | 203708 | 396242 | linde | | 100 of meer | |
| a356 | laagterras | 1 | st | boomgroep | 203659 | 396149 | gemengd | | 100 of meer | alle oude solitaire rond kasteel |

| nr | deelgebied | hoeveel | | type | x | y | bs1 | bs2 | leeft-klasse | cultuur-historie |
|------|--------------|---------|----|------------------|--------|--------|-------------|---------|--------------|---|
| a362 | laagterras | 2 | st | solitaire boom | 203754 | 396117 | linde | | 100 of meer | bij brug naar kasteel [emeson college |
| a364 | laagterras | 422 | m | tweezijdige laan | 203618 | 396102 | linde | | 100 of meer | dwarslaan kasteel |
| a370 | laagterras | 1 | st | boomgroep | 203638 | 395997 | zomereik | esdoorn | 100 of meer | op voorterrein kasteel |
| a374 | laagterras | 76 | m | houtsingel | 203386 | 395978 | gemengd | | onbekend | gemengd, loopt op rand kasteeltuin well |
| a378 | laagterras | 1 | st | solitaire boom | 203607 | 395964 | beuk | | 100 of meer | |
| a379 | laagterras | 1 | st | solitaire boom | 203638 | 395963 | plataan | | onbekend | monumentale boom |
| a380 | laagterras | 239 | m | tweezijdige laan | 203711 | 395912 | esdoorn | | 40-59 | in bebouwde kom tussen ker en kasteel |
| a387 | laagterras | 1 | st | solitaire boom | 204776 | 395854 | linde | | 100 of meer | naast veldkruis, nog kleinte ernaast, minder vitaal |
| a398 | laagterras | 1 | st | solitaire boom | 203914 | 395711 | linde | | 100 of meer | bij veldkapel in well bij maasoever |
| a403 | laagterras | 2 | st | solitaire boom | 205663 | 395217 | zomereik | | 100 of meer | 1 boom is jonger |
| a412 | laagterras | 1 | st | solitaire boom | 205757 | 394319 | es | | 100 of meer | niet te zien op foto |
| a413 | laagterras | 0,86 | ha | bosje | 206016 | 394296 | zomereik | es | onbekend | met oude essenstoven |
| a414 | laagterras | 1 | st | solitaire boom | 205913 | 394257 | es | | 100 of meer | |
| a417 | laagterras | 1 | st | solitaire boom | 206118 | 394149 | zomereik | | 100 of meer | niet te zien op foto |
| a418 | laagterras | 4 | st | boomgroep | 205990 | 394145 | zomereik | | 100 of meer | paadje naar voetveer Blitterswijk |
| a420 | laagterras | 2 | st | boomgroep | 205911 | 394108 | es | | 100 of meer | paadje naar voetveer Blitterswijk |
| a421 | laagterras | 1 | st | solitaire boom | 206150 | 394091 | zomereik | | 100 of meer | |
| a422 | laagterras | 1 | st | solitaire boom | 205871 | 394089 | zomereik | | 100 of meer | paadje naar voetveer Blitterswijk |
| a425 | laagterras | 1 | st | solitaire boom | 205990 | 393863 | zomereik | | 100 of meer | |
| b001 | middenterras | 444 | m | houtwal | 197653 | 407538 | zomereik | | 80-99 | op wal groter complex, eikvaren, geplante zoom ervoor bij akker |
| b002 | middenterras | 3,31 | ha | oude akker | 197758 | 407518 | | | onbekend | doe nou nadenken! |
| b003 | middenterras | 265 | m | houtwal | 197084 | 407258 | zomereik | | 20-39 | op wallekje [achter oude akker]; hakhout |
| b008 | middenterras | 1199 | m | eenzijdige laan | 197085 | 406893 | Am.eik | | 100 of meer | langs N271 |
| b009 | middenterras | 100 | m | houtwal | 197009 | 406872 | zomereik | | 40-59 | voormalige haksingel op wal |
| b011 | middenterras | 16,95 | ha | oude akker | 197275 | 406736 | | | onbekend | groot open veld |
| b012 | middenterras | 158 | m | bomenrij | 197094 | 406730 | zomereik | | 100 of meer | op wallekje langs pad, roos en meidoorn |
| b013 | middenterras | 6,21 | ha | oude akker | 198125 | 406676 | | | onbekend | nu in prod cultuurgrasland, lelijk, sbb beheer? |
| b014 | middenterras | 45 | m | houtwal | 197156 | 406662 | zomereik | | 40-59 | brede singel op wal |
| b017 | middenterras | 4,74 | ha | oude akker | 196984 | 407013 | | | onbekend | deel van c87; huizen op terrasrand en doorsneden door n271 |
| b020 | middenterras | 0,33 | ha | bosje | 197562 | 406507 | zomereik | | 100 of meer | op duin |
| b022 | middenterras | 1 | st | solitaire boom | 197584 | 406469 | zomereik | | 100 of meer | |
| b023 | middenterras | 204 | m | houtwal | 197525 | 406463 | zomereik | berk | 60-79 | op wal bij Hengeland, loopt door bos |
| b028 | middenterras | 2,12 | ha | oude akker | 197994 | 406384 | | | onbekend | akkers en grasland Hengeland |
| b030 | middenterras | 1,79 | ha | oude akker | 198630 | 406378 | | | onbekend | grotendeels akker, deeltje paardenwei |
| b031 | middenterras | 1 | st | solitaire boom | 197886 | 406378 | peer | | 100 of meer | zeer oude vruchtboom, vrijwel zeker peer |
| b033 | middenterras | 4 | st | boomgroep | 197385 | 406349 | grove den | | 100 of meer | op erf bij voorm. boerderij |
| b036 | middenterras | 6,71 | ha | oude akker | 198969 | 406260 | | | onbekend | grotendeels gras, achter Sbb de Zevenboom |
| b045 | middenterras | 1 | st | solitaire boom | 198217 | 405999 | zomereik | | 100 of meer | bij boerderij |
| b046 | middenterras | 2,79 | ha | bosje | 198362 | 405956 | zomereik | berk | 80-99 | zware singel rond akker |
| b049 | middenterras | 1 | st | solitaire boom | 198294 | 405861 | zomereik | | 100 of meer | op hoek erf |
| b051 | middenterras | 110 | m | bomenrij | 198216 | 405857 | zomereik | berk | 80-99 | eiken zijn oud; op gegraven steilrand |
| b052 | middenterras | 1 | st | solitaire boom | 198279 | 405812 | zomereik | | 100 of meer | boomsoort onzeker |
| b054 | middenterras | 265 | m | houtwal | 197477 | 405744 | zomereik | | 60-79 | op wal, loopt rondom weiland, doorgegroeid hakhout |
| b055 | middenterras | 5,52 | ha | oude akker | 198414 | 405732 | | | onbekend | in gras, met enkele loodsen |
| b063 | middenterras | 24 | ha | oude akker | 199203 | 405588 | | | onbekend | nog grotendeels akker; geaccidenteerd |
| b083 | middenterras | 69,78 | ha | oude akker | 198991 | 404682 | | | onbekend | hoogegelegen grasland bij EB |
| b086 | middenterras | 7,98 | ha | oude akker | 199665 | 404395 | | | onbekend | met huis? als oude bewoningsplaats |
| b087 | middenterras | 6,73 | ha | oude akker | 198912 | 404372 | | | onbekend | langs steilrand naar laagterras, deel van groter geheel |
| b088 | middenterras | 5,33 | ha | oude akker | 199942 | 404318 | | | onbekend | nu natuurontwikkelingsterrein, vergraven, droge vennen |
| b090 | middenterras | 3 | st | boomgroep | 199213 | 404305 | zomereik | | 100 of meer | op erf stoeterij |
| b091 | middenterras | 1 | st | solitaire boom | 199143 | 404278 | veldesdoorn | | 100 of meer | boomsoort onzeker, zeer oude stoof |
| b094 | middenterras | 1725 | m | eenzijdige laan | 199140 | 404225 | zomereik | | 100 of meer | N271, met inboetelingen |
| b096 | middenterras | 0,69 | ha | oude akker | 199379 | 404128 | | | onbekend | |
| b097 | middenterras | 1,1 | ha | oude akker | 199752 | 404107 | | | onbekend | nakijken |
| b099 | middenterras | 1 | st | solitaire boom | 199358 | 404066 | zomereik | | 100 of meer | hoge standplaats |
| b100 | middenterras | 0,23 | ha | bosje | 199405 | 404013 | zomereik | | 100 of meer | onderdeel van oude singel |
| b101 | middenterras | 5,21 | ha | oude akker | 200007 | 403996 | | | onbekend | grasland |
| b102 | middenterras | 1 | st | solitaire boom | 200830 | 403919 | zomereik | | 100 of meer | |
| b104 | middenterras | 1 | st | solitaire boom | 200778 | 403891 | kastanje | | 100 of meer | |
| b105 | middenterras | 9,35 | ha | oude akker | 200589 | 403889 | | | onbekend | grotendeels akker |
| b111 | middenterras | 2 | st | solitaire boom | 200799 | 403798 | vruchtboom | | 100 of meer | op erf |
| b115 | middenterras | 228 | m | houtwal | 200669 | 403723 | zomereik | | 40-59 | op wal, langs akker, oude wildwal? wordt aangetast door landboukundig gebruik |
| b117 | middenterras | 1 | st | solitaire boom | 199877 | 403698 | noot | | 100 of meer | fraai uitgroeid, op erf |
| b124 | middenterras | 0,35 | ha | houtsingel | 199853 | 403552 | zomereik | berk | 60-79 | voormalig hakhout |
| b129 | middenterras | 8,09 | ha | oude akker | 200642 | 403405 | | | onbekend | akker |

| nr | deelgebied | hoeveel | | type | x | y | bs1 | bs2 | leeft-klasse | cultuur-historie |
|------|-------------|---------|----|------------------|--------|--------|----------|-----------|--------------|---|
| b130 | midenterras | 1,64 | ha | oude akker | 200934 | 403400 | | | onbekend | akker |
| b132 | midenterras | 135 | m | houtwal | 200917 | 403373 | zomereik | berk | 80-99 | onderdeel NP, op wal |
| b146 | midenterras | 189 | m | houtwal | 200803 | 403098 | zomereik | | 40-59 | complex, rond om wei en langs weg; op wal |
| b151 | midenterras | 1 | st | solitaire boom | 201002 | 403042 | beuk | | 100 of meer | op erf G046 |
| b158 | midenterras | 296 | m | tweezijdige laan | 199812 | 402928 | Am. eik | | 100 of meer | met gaten; links slechts 2 ex |
| b160 | midenterras | 0,41 | ha | bosje | 201253 | 402870 | zomereik | | 80-99 | met smal wekje in het midden, gebogen |
| b164 | midenterras | 3,08 | ha | oude akker | 200583 | 402783 | | | onbekend | weiland |
| b166 | midenterras | 246 | m | houtwal | 200967 | 402758 | gemengd | | 40-59 | op wal, inclusief de hoek om |
| b172 | midenterras | 0,14 | ha | bosje | 201029 | 402543 | zomereik | | 60-79 | voormalig hakhout |
| b173 | midenterras | 146 | m | houtsingel | 200973 | 402514 | zomereik | grove den | 60-79 | mogelijk voormalig bos |
| b176 | midenterras | 1,85 | ha | bosje | 200026 | 402476 | zomereik | | 60-79 | oud bosperceel, hakhout, loopt uit in smalle punt |
| b181 | midenterras | 0,89 | ha | bosje | 200219 | 402358 | zomereik | | 40-59 | doorgesloten hakhout |
| b182 | midenterras | 1 | st | solitaire boom | 200926 | 402354 | zomereik | | 100 of meer | |
| b185 | midenterras | 337 | m | houtwal | 200304 | 402122 | zomereik | | 80-99 | tot aan boerderij, op wal |
| b186 | midenterras | 7,81 | ha | oude akker | 200439 | 402029 | | | onbekend | grasland |
| b192 | midenterras | 3 | st | boomgroep | 200640 | 401857 | zomereik | | 100 of meer | |
| b193 | midenterras | 1 | st | solitaire boom | 200473 | 401853 | zomereik | | 100 of meer | getopt, vitaal, op erf |
| b195 | midenterras | 1 | st | solitaire boom | 200472 | 401826 | zomereik | | 100 of meer | staat in singel naar boerderij |
| b199 | midenterras | 1 | st | solitaire boom | 200625 | 401664 | zomereik | | 80-99 | op hoek singel |
| b202 | midenterras | 95 | m | houtwal | 200765 | 401592 | zomereik | | 80-99 | ligt op wal |
| b203 | midenterras | 161 | m | houtsingel | 200692 | 401550 | zomereik | | 100 of meer | 2 delen voor uitzicht? stobbe wordt geteld |
| b204 | midenterras | 2 | st | solitaire boom | 200767 | 401526 | zomereik | | 100 of meer | |
| b208 | midenterras | 1 | st | solitaire boom | 201908 | 401339 | beuk | | 100 of meer | huisje "Weltvee" |
| b229 | midenterras | 4 | st | boomgroep | 201368 | 400759 | zomereik | | 100 of meer | op erf |
| b230 | midenterras | 3144 | m | tweezijdige laan | 201451 | 400752 | zomereik | | 100 of meer | langs N271, onregelmatig |
| b233 | midenterras | 32,26 | ha | oude akker | 201770 | 400681 | | | onbekend | |
| b238 | midenterras | 5,34 | ha | oude akker | 201636 | 400357 | | | onbekend | Maaskant |
| b248 | midenterras | 10,92 | ha | oude akker | 202074 | 400117 | | | onbekend | nog nazoeken |
| b254 | midenterras | 7,51 | ha | oude akker | 202766 | 399600 | | | onbekend | akker |
| b255 | midenterras | 1367 | m | eenzijdige laan | 202198 | 399595 | Am.eik | | 100 of meer | langs N271 vanaf F188 |
| b258 | midenterras | 4,17 | ha | oude akker | 202736 | 399376 | | | onbekend | misschien dubbel opgenomen |
| b260 | midenterras | 4,15 | ha | oude akker | 202428 | 399307 | | | onbekend | akker |
| b261 | midenterras | 263 | m | houtsingel | 202264 | 399264 | zomereik | esdoorn | 80-99 | oud doorgegroeid hakhout op steilrand |
| b262 | midenterras | 2,31 | ha | oude akker | 203005 | 399258 | | | onbekend | nog nazoeken |
| b270 | midenterras | 1 | st | erf | 201720 | 398965 | | | onbekend | mogelijk oude bewoningsplek |
| b272 | midenterras | 10,61 | ha | oude akker | 202814 | 398918 | | | onbekend | akker |
| b275 | midenterras | 29,92 | ha | oude akker | 202206 | 399490 | | | onbekend | |
| b276 | midenterras | 454 | m | tweezijdige laan | 202679 | 398841 | Am.eik | | 100 of meer | kort stukje op N271 |
| b279 | midenterras | 1 | st | solitaire boom | 201695 | 398690 | zomereik | | 100 of meer | in weiland |
| b281 | midenterras | 1,64 | ha | oude akker | 201529 | 398669 | | | onbekend | grasland |
| b282 | midenterras | 1,94 | ha | oude akker | 201685 | 398639 | | | onbekend | grasland, ensemble met andere stukje Halve Maan |
| b283 | midenterras | 440 | m | houtsingel | 201538 | 398610 | zomereik | | 100 of meer | rond oud akkertje F126 |
| b286 | midenterras | 2,48 | ha | oude akker | 201481 | 398535 | | | onbekend | nog nakijken op tranchotkaart |
| b287 | midenterras | 2,26 | ha | oude akker | 202947 | 398510 | | | onbekend | akker |
| b288 | midenterras | 1 | st | solitaire boom | 202199 | 398496 | zomereik | | 100 of meer | |
| b289 | midenterras | 1 | st | solitaire boom | 202141 | 398496 | zomereik | | 100 of meer | onderdeel van I-008 |
| b305 | midenterras | 1,02 | ha | oude akker | 203093 | 398289 | | | onbekend | gras |
| b311 | midenterras | 3,36 | ha | oude akker | 202945 | 398208 | | | onbekend | dressuurweide |
| b312 | midenterras | 1 | st | erf | 201319 | 398203 | | | onbekend | oude kastanje en knotlindes naast huis |
| b325 | midenterras | 127 | m | eenzijdige laan | 203191 | 398013 | Am.eik | | 100 of meer | twee groepen |
| b326 | midenterras | 1 | st | solitaire boom | 201347 | 398011 | linde | | 100 of meer | authentieke leilinde bij veldschuur |
| b329 | midenterras | 1 | st | solitaire boom | 203249 | 397960 | zomereik | | 100 of meer | op hoek erf |
| b330 | midenterras | 1 | st | solitaire boom | 203543 | 397936 | zomereik | | 100 of meer | |
| b331 | midenterras | 1 | st | solitaire boom | 203520 | 397929 | beuk | | 100 of meer | brede solitair |
| b333 | midenterras | 2 | st | solitaire boom | 203280 | 397908 | zomereik | | 80-99 | ooit gekandelaberd |
| b335 | midenterras | 1 | st | erf | 201390 | 397883 | | | onbekend | Jacob's hoeve, origineel 30er jaren |
| b345 | midenterras | 257 | m | houtsingel | 202880 | 397796 | zomereik | | 60-79 | langs wei bij dagstrand; hakhoutwal? |
| b348 | midenterras | 71 | m | houtsingel | 202988 | 397765 | zomereik | | 80-99 | oude grens? |
| b350 | midenterras | 1 | st | solitaire boom | 203372 | 397730 | Am.eik | | 100 of meer | |
| b367 | midenterras | 4,39 | ha | oude akker | 203094 | 397569 | | | onbekend | winterrogge? |
| b392 | midenterras | 1,24 | ha | oude akker | 202001 | 397412 | | | onbekend | schapenweide |
| b395 | midenterras | 3,34 | ha | oude akker | 202587 | 397387 | | | onbekend | tuinbouw, omorika, spruitjes |
| b398 | midenterras | 72 | m | houtsingel | 202542 | 397355 | zomereik | | 40-59 | langs oud erf |
| b406 | midenterras | 2 | st | solitaire boom | 202801 | 397263 | zomereik | | 100 of meer | op erf |
| b418 | midenterras | 7 | st | boomgroep | 204998 | 396711 | zomereik | | 100 of meer | |
| b424 | midenterras | 1 | st | solitaire boom | 204553 | 396618 | zomereik | | 100 of meer | |
| b427 | midenterras | 1 | st | solitaire boom | 204132 | 396604 | Am.eik | | 100 of meer | |
| b455 | midenterras | 5,19 | ha | oude akker | 204652 | 396418 | | | onbekend | |
| b458 | midenterras | 1 | st | solitaire boom | 203907 | 396402 | zomereik | | 100 of meer | hoek erf |
| b463 | midenterras | 415 | m | tweezijdige laan | 204633 | 396346 | zomereik | linde | 100 of meer | langs N271 |

| nr | deelgebied | hoeveel | | type | x | y | bs1 | bs2 | leeft-klasse | cultuur-historie |
|------|-------------|---------|----|------------------|--------|--------|-------------|-------------|--------------|---|
| b468 | midenterras | 3,99 | ha | oude akker | 204595 | 396326 | | | onbekend | weiland |
| b484 | midenterras | 9,05 | ha | oude akker | 205386 | 396033 | | | onbekend | |
| b485 | midenterras | 250 | m | tweezijdige laan | 205207 | 396018 | paardekasta | | 100 of meer | onregelmatig |
| b490 | midenterras | 1467 | m | tweezijdige laan | 205534 | 395596 | linde | paardekasta | 100 of meer | in groepen gemengd, ook wat jongere linde |
| b494 | midenterras | 101 | m | houtsingel | 205732 | 395316 | gemengd | zomereik | 100 of meer | |
| b495 | midenterras | 133 | m | houtsingel | 205750 | 395277 | zomereik | gemengd | 100 of meer | |
| b497 | midenterras | 1 | st | erf | 205688 | 395226 | | | onbekend | tolhuis? |
| b501 | midenterras | 1069 | m | tweezijdige laan | 205841 | 394907 | beuk | | 100 of meer | |
| b503 | midenterras | 10,93 | ha | oude akker | 206747 | 394868 | | | onbekend | Schaak, deels bebost |
| b507 | midenterras | 3 | st | boomgroep | 205759 | 394782 | zomereik | | 100 of meer | |
| b510 | midenterras | 4 | st | boomgroep | 205777 | 394736 | zomereik | | 100 of meer | |
| b513 | midenterras | 285 | m | bomenrij | 206121 | 394625 | zomereik | ge | onbekend | op steilrand, kronkelt, beekloop? |
| b516 | midenterras | 1 | st | solitaire boom | 206674 | 394604 | zomereik | | 100 of meer | |
| b518 | midenterras | 1 | st | solitaire boom | 206618 | 394566 | els | | 40-59 | beekdal |
| b521 | midenterras | 1 | st | solitaire boom | 206733 | 394525 | zomereik | | 100 of meer | bijna dood |
| b526 | midenterras | 1,59 | ha | oude akker | 206018 | 394497 | | | onbekend | akker |
| b527 | midenterras | 1 | st | solitaire boom | 206701 | 394496 | zomereik | | 100 of meer | |
| b528 | midenterras | 3 | st | boomgroep | 206752 | 394491 | zomereik | | 100 of meer | |
| b530 | midenterras | 923 | m | tweezijdige laan | 206168 | 394383 | paardekasta | linde | 100 of meer | onregelmatig, langs N271 |
| b531 | midenterras | 1 | st | veldkruis | 206177 | 394348 | | | onbekend | geen boom; voor de gelovige zielen |
| b536 | midenterras | 0,42 | ha | bomenrij | 206557 | 393923 | zomereik | | 100 of meer | in grasland |
| b540 | midenterras | 2 | st | solitaire boom | 206753 | 394136 | zomereik | | 100 of meer | |
| b542 | midenterras | 118 | m | bomenrij | 206700 | 394053 | zomereik | | 100 of meer | langs steilrand |
| b547 | midenterras | 45,62 | ha | oude akker | 206432 | 394204 | | | onbekend | akker |
| b550 | midenterras | 1 | st | solitaire boom | 207499 | 393932 | zomereik | | 100 of meer | |
| b560 | midenterras | 0,36 | ha | bosje | 207354 | 393802 | zomereik | | 80-99 | langs akkerrand |
| b563 | midenterras | 0,89 | ha | oude akker | 207422 | 393769 | | | onbekend | gras |
| b564 | midenterras | 165 | m | houtwal | 207646 | 393763 | zomereik | | 80-99 | houtwal, ook om de hoek |
| b565 | midenterras | 0,07 | ha | bosje | 207520 | 393741 | zomereik | | 100 of meer | |
| b568 | midenterras | 1,52 | ha | bosje | 207410 | 393687 | zomereik | | 80-99 | langs akkerrand |
| b573 | midenterras | 0,45 | ha | bosje | 207224 | 393627 | zomereik | | 60-79 | |
| b581 | midenterras | 12,15 | ha | oude akker | 207203 | 393109 | | | onbekend | akker |
| c006 | beekdal | 689 | m | tweezijdige laan | 201013 | 405704 | Am.eik | | 80-99 | zichlaan ruïne Blijenbeek |
| c007 | beekdal | 3,87 | ha | oude akker | 201131 | 405656 | | | onbekend | nog grotendeel akker |
| c009 | beekdal | 20,91 | ha | oude akker | 200650 | 405607 | | | onbekend | nog grotendeel akker |
| c016 | beekdal | 1 | st | solitaire boom | 201188 | 405341 | mammoetboom | | 100 of meer | Sequoiadendron g. |
| c023 | beekdal | 120 | m | houtsingel | 199171 | 405156 | zomereik | | 60-79 | op steilrand, voormalig hakhout |
| c024 | beekdal | 5,36 | ha | oude akker | 199785 | 405108 | | | onbekend | nog grotendeels akker |
| c027 | beekdal | 48 | m | houtsingel | 199141 | 405100 | zomereik | | 60-79 | |
| c033 | beekdal | 882 | m | eenzijdige laan | 201500 | 405051 | zomereik | | 100 of meer | |
| c043 | beekdal | 2 | st | solitaire boom | 199106 | 404900 | zomereik | | 100 of meer | op hoek erf en beekdal EB |
| c053 | maasduinen | 312 | m | bomenrij | 201614 | 403536 | zomereik | | 80-99 | voormalig hakhout, oude ontginningsweg |
| c056 | maasduinen | 71 | m | houtsingel | 201019 | 403382 | zomereik | fijnspar | 80-99 | voormalig hakhout; fs is jonger |
| c071 | maasduinen | 1 | st | solitaire boom | 207416 | 393305 | beuk | | 100 of meer | hoek nieuwe schuur |
| c076 | maasduinen | 158 | m | bomenrij | 207213 | 392890 | zomereik | | 100 of meer | langs bosrand, aronskelk |
| c077 | maasduinen | 1 | st | solitaire boom | 207504 | 392538 | es | | 100 of meer | Maasoever |
| c078 | maasduinen | 3059 | m | eenzijdige laan | 208073 | 392427 | Am.eik | | 100 of meer | n. zijde 1 linde; loopt door tot geldn.kan |
| c087 | maasduinen | 8 | st | boomgroep | 209306 | 391186 | linde | | 100 of meer | |
| c088 | maasduinen | 2 | st | kapel | 209326 | 391166 | linde | | 20-39 | |
| d001 | maasduinen | 1 | st | erf | 197919 | 406687 | | | onbekend | zeer oud erf, authentiek, met oude eik en den |
| d005 | midenterras | 105 | m | bomenrij | 209391 | 391085 | Am.eik | | 100 of meer | bij hostellerie de Hamert |
| d006 | midenterras | 1 | st | erf | 209436 | 391003 | | | onbekend | boerderij Kanaalmond |
| d008 | midenterras | 2 | st | solitaire boom | 209493 | 390961 | Am.eik | | 100 of meer | gemeentegrens |
| e008 | leege heide | 133 | m | bomenrij | 200707 | 409032 | zomereik | | 100 of meer | oude perceelscheiding |
| e009 | leege heide | 1 | st | solitaire boom | 201165 | 409027 | zomereik | | 100 of meer | onderdeel van erf |
| e012 | leege heide | 1 | st | solitaire boom | 201349 | 408959 | zomereik | | 100 of meer | |
| e018 | leege heide | 0,3 | ha | bosje | 200998 | 408780 | zomereik | berk | 80-99 | eikenbosje ouder op bult, houtsingeltje jonger met berk en wilg |
| e022 | leege heide | 1 | st | solitaire boom | 202607 | 408583 | zomereik | | 100 of meer | oude perceelsbeplanting |
| e024 | leege heide | 2 | st | solitaire boom | 202688 | 408491 | zomereik | | 100 of meer | oude perceelsbeplanting |
| e033 | leege heide | 88 | m | bomenrij | 200065 | 408152 | zomereik | berk | 60-79 | |
| e034 | leege heide | 1 | st | solitaire boom | 201911 | 408143 | beuk | | 100 of meer | op erf aan Nieuwe weg |
| e037 | leege heide | 1 | st | erf | 202285 | 408108 | fijnspar | gemengd | onbekend | Vrij; wel een beetje rommelig |
| e038 | leege heide | 2074 | m | bomenrij | 202099 | 408105 | acaia | | 60-79 | Augustinusweg, ook oostzijde |
| e040 | leege heide | 0,22 | ha | bosje | 202526 | 408056 | fijnspar | paardekast. | 40-59 | erf in Vrij, lt. populier, oude schuur |
| e042 | leege heide | 191 | m | houtsingel | 202640 | 408055 | fijnspar | | 20-39 | bosje op erf Vrij, maar niet zo herkenbaar |
| e045 | leege heide | 347 | m | bomenrij | 199607 | 408049 | zomereik | | 40-59 | achterzijde Nieuw erf; dubbele rij |
| e053 | leege heide | 1 | st | solitaire boom | 204104 | 407955 | zomereik | | 100 of meer | |
| e054 | leege heide | 387 | m | houtsingel | 203517 | 407954 | zomereik | gemengd | 80-99 | rond erf boerderij |
| e056 | leege heide | 180 | m | bomenrij | 202538 | 407932 | zomereik | | 20-39 | naar erven Vrij |
| e058 | leege heide | 8 | st | solitaire boom | 203519 | 407905 | zomereik | | 100 of meer | 2 stuks, quasi op erf |

| nr | deelgebied | hoeveel | | type | x | y | bs1 | bs2 | leeft-klasse | cultuur-historie |
|------|--------------|---------|----|------------------|--------|--------|----------|----------|--------------|--|
| e062 | leege heide | 283 | m | houtwal | 202894 | 407852 | zomereik | | 80-99 | |
| e063 | leege heide | 127 | m | bomenrij | 199836 | 407832 | zomereik | | 60-79 | incompleet; als kavelgrens |
| e064 | leege heide | 1 | st | solitaire boom | 204534 | 407801 | zomereik | | 100 of meer | |
| e067 | leege heide | 292 | m | houtsingel | 202796 | 407777 | zomereik | fijnspar | 20-39 | annex Flieraij, haksingel met rijtje fijnspar |
| e069 | leege heide | 0,02 | ha | bosje | 202820 | 407748 | zomereik | | 80-99 | hoort bij Flieraij |
| e071 | leege heide | 1 | st | solitaire boom | 201326 | 407707 | zomereik | | 80-99 | op erf |
| e074 | leege heide | 3 | st | solitaire boom | 201337 | 407649 | beuk | | 100 of meer | voor erf, uit oude heg? |
| e077 | leege heide | 608 | m | houtwal | 202277 | 407582 | zomereik | | 40-59 | fraaie gesloten wal |
| e078 | leege heide | 10 | st | solitaire boom | 202922 | 407573 | zomereik | | 100 of meer | omgeving Flieraij |
| e080 | leege heide | 2 | st | solitaire boom | 202910 | 407530 | zomereik | | 80-99 | omgeving Flieraij |
| e082 | leege heide | 2 | st | solitaire boom | 203075 | 407522 | zomereik | | 100 of meer | erf Flieraij |
| e083 | leege heide | 511 | m | houtwal | 202866 | 407511 | zomereik | | 80-99 | A026 ook onderdeel van de wal Flieraij |
| e085 | leege heide | 539 | m | bomenrij | 205376 | 407439 | zomereik | | 100 of meer | langs de Kendel |
| e087 | leege heide | 525 | m | houtsingel | 202605 | 407432 | zomereik | | 80-99 | hakhoutachtig |
| e096 | leege heide | 4 | st | solitaire boom | 202271 | 407318 | zomereik | | 100 of meer | op erf |
| e097 | leege heide | 53 | m | bomenrij | 204634 | 407304 | zomereik | | 100 of meer | mogelijk oud hakhout |
| e109 | leege heide | 1 | st | solitaire boom | 205422 | 407075 | ? | | 100 of meer | bij restaurant |
| e111 | leege heide | 1 | st | solitaire boom | 201490 | 407043 | zomereik | | 60-79 | voormalige grensboom of zo op akker |
| e112 | leege heide | 143 | m | eenzijdige laan | 201481 | 407017 | zomereik | | 60-79 | bij Lakei |
| e120 | leege heide | 1 | st | erf | 203284 | 406956 | | | onbekend | groot, mooie opzet |
| e127 | leege heide | 0,07 | ha | bosje | 201506 | 406867 | zomereik | | 40-59 | voormalig hakhout |
| e138 | leege heide | 1 | st | solitaire boom | 203918 | 406731 | linde | | 80-99 | oude leilindes voor boerderij |
| e143 | leege heide | 2 | st | solitaire boom | 203961 | 406628 | zomereik | | 100 of meer | |
| e145 | leege heide | 7 | st | boomgroep | 201504 | 406612 | zomereik | | 100 of meer | voormalig hakhout |
| e151 | leege heide | 3 | st | solitaire boom | 202548 | 406497 | zomereik | | 100 of meer | op erf |
| e159 | leege heide | 176 | m | eenzijdige laan | 204379 | 406395 | zomereik | | 80-99 | voormalig hakhout, naar geitenboerderij |
| e164 | leege heide | 1 | st | solitaire boom | 203428 | 406253 | walnoot? | | 100 of meer | op erf camping |
| e165 | leege heide | 536 | m | houtsingel | 204837 | 406240 | zomereik | | 100 of meer | op steilrand bij sloot |
| e176 | leege heide | 2 | st | solitaire boom | 201377 | 405994 | zomereik | | 100 of meer | voor boerderij |
| e187 | leege heide | 2 | st | solitaire boom | 203295 | 405751 | linde | | 100 of meer | leilindes op erf kabouterboerderij |
| e221 | leege heide | 2 | st | boomgroep | 204077 | 404874 | zomereik | | 20-39 | in venachtige laagte |
| f007 | Ceres | 300 | m | houtsingel | 203696 | 402831 | populier | zomereik | 60-79 | haksingel pop. bovenstaanders |
| g001 | Het Meer | 609 | m | houtwal | 205482 | 399372 | zomereik | | 40-59 | deels op wal, loopt langs bos door |
| g004 | Het Meer | 1 | st | solitaire boom | 205779 | 399307 | zomereik | | 100 of meer | |
| g006 | Het Meer | 345 | m | houtwal | 206307 | 399189 | Am. eik | zomereik | 80-99 | ligt op wal, opslag Ae hakhout en berk |
| g017 | Het Meer | 0,08 | ha | bosje | 206045 | 399944 | zomereik | | 80-99 | achter benzinestation |
| g017 | Het Meer | 52 | m | bomenrij | 206754 | 398634 | linde | | 40-59 | inrit ontsluiting wells meer |
| g018 | Het Meer | 278 | m | houtsingel | 207004 | 398586 | zomereik | gemengd | 100 of meer | open structuur, ligt in laagte, opslag gemengd |
| g020 | Het Meer | 129 | m | eenzijdige laan | 205737 | 398508 | zomereik | | 40-59 | toegangspad naar eendenkooi D021 |
| g022 | Het Meer | 604 | m | bomenrij | 206060 | 398297 | zomereik | | 100 of meer | ligt rondom voorm. eendenkooi |
| g026 | Het Meer | 4 | st | boomgroep | 205444 | 398129 | zomereik | | 100 of meer | rijtje in wells meer |
| g027 | Het Meer | 954 | m | houtwal | 207492 | 398125 | zomereik | | 80-99 | wat hakstruiken, deel op wal, ook om de hoek |
| g030 | Het Meer | 10,77 | ha | oude akker | 208020 | 397940 | | | onbekend | akker |
| g031 | Het Meer | 350 | m | houtsingel | 208210 | 397898 | zomereik | els | 100 of meer | grensgeval, vrij zeker Ned., boven sloot, verder met rand pop T35. |
| g032 | Het Meer | 87 | m | houtsingel | 207832 | 397896 | zomereik | | onbekend | |
| g033 | Het Meer | 1,31 | ha | bosje | 207712 | 397893 | zomereik | | 60-79 | doorgesloten hakhout |
| g034 | Het Meer | 1 | st | erf | 207718 | 397885 | | | onbekend | |
| g038 | Het Meer | 156 | m | houtwal | 207778 | 397781 | zomereik | acacia | 60-79 | noordzijde houtwal bij oude akker |
| g042 | Het Meer | 599 | m | tweezijdige laan | 208220 | 397748 | zomereik | | 100 of meer | o.deel smal elzensingeltje |
| g045 | Het Meer | 1 | st | erf | 207983 | 397692 | | | onbekend | oude kastanje |
| g046 | Het Meer | 1 | st | solitaire boom | 204947 | 397682 | zomereik | | 100 of meer | staat op hoek D042 langs beek |
| g050 | Het Meer | 788 | m | houtwal | 205756 | 397615 | zomereik | gemengd | 80-99 | jong hakhout, grotendeels op wal, ook langs weilandje naar boven |
| g052 | Het Meer | 306 | m | houtsingel | 208179 | 397611 | zomereik | | 100 of meer | |
| g057 | Het Meer | 1981 | m | tweezijdige laan | 207289 | 397366 | zomereik | | 100 of meer | kevelaarsedijk als verlenging van D001, deel jongere Am.eik T50 |
| g058 | Het Meer | 1 | st | solitaire boom | 207223 | 397307 | zomereik | | 100 of meer | op weg in wells meer |
| g060 | Het Meer | 1,69 | ha | bosje | 206982 | 397093 | zomereik | groveden | 80-99 | op hoogte in veen |
| g061 | Het Meer | 1 | st | erf | 207246 | 397080 | | | onbekend | landbouwindustrie Laarakker |
| g062 | Het Meer | 682 | m | houtwal | 208352 | 397029 | zomereik | gemengd | 80-99 | op wal, veel struiken |
| g068 | Het Meer | 354 | m | houtwal | 208525 | 396647 | zomereik | gemengd | 80-99 | op wal |
| g070 | Het Meer | 395 | m | houtsingel | 208665 | 396449 | esdoorn | gemengd | 40-59 | open, sterk uitgedund |
| h038 | Tuindorp | 3 | st | boomgroep | 209914 | 394428 | zomereik | | 100 of meer | voorheen Linda prive, nu Moon+Stars |
| i001 | Walbeekheide | 1 | st | solitaire boom | 211552 | 393219 | zomereik | | 100 of meer | grensboom! |
| i006 | Walbeekheide | 1 | st | solitaire boom | 211886 | 392222 | zomereik | | 100 of meer | |
| x001 | laagterras | 6,32 | ha | buitenplaats | 0 | 0 | | | | |
| x004 | | 1 | st | veldkruis | | | | | | |
| x005 | | 1 | st | veldkruis | | | | | | |
| x006 | | 1 | st | veldkruis | | | | | | |
| x007 | | 1 | st | veldkruis | | | | | | |

Bijlage 4b2: Tabel Cultuurhistorische waarden geomorfologie

| nr | legenda | code | in systeem | code | foto | bijzonderheid |
|----|---|------|---|------|------|--|
| A | terraswand met hoogteverschil 1,5 tot 5 meter | 21 | geul van vlechtend afwateringsstelsel | 2R10 | 1 | |
| | | 21 | rivierdalbodem, relatief laaggelegen | 2R8 | 3 | |
| B | klif | 37 | rivierdalbodem, relatief hooggelegen | 2R9 | 2 | Maasoever, niet op GM kaart |
| C | terraswand met hoogteverschil 1,5 tot 5 meter | 21 | geul van vlechtend afwateringsstelsel | 2R10 | 4 | |
| D | | 22 | | 2R11 | 5 | niet opnemen, buiten gemeentegrens |
| E | terraswand met een hoogteverschil 0,5 tot 1,5 meter | 22 | beekdalbodem, zonder veen, relatief laaggelegen | 2R5 | 6 | |
| F | terraswand met een hoogteverschil 0,5 tot 1,5 meter | 22 | beekdalbodem, zonder veen, relatief laaggelegen | 2R5 | 7 | |
| G | terraswand met hoogteverschil 1,5 tot 5 meter | 21 | geul van meanderend afwateringsstelsel | 2R11 | 8, 9 | |
| H | terraswand met hoogteverschil 5 tot 12,5 meter | 20 | glooiing van hellingafspoelingen | 4H3 | 10 | erosierand Rijnterras eiland van Twisteden |
| I | steilwand | 38 | beekdalbodem, zonder veen, relatief laaggelegen | 2R5 | 11 | insnijding Geldernsch-Niers kanaal, tweezijdig |
| J | terraswand met een hoogteverschil 0,5 tot 1,5 meter | 22 | hoge landduinen met bijbehorende vlakten en laagten | 12C2 | | Westermeerven |
| K | terraswand met hoogteverschil 1,5 tot 5 meter | 21 | rivierdalbodem, relatief laaggelegen | 2R8 | 12 | |
| L | klif | 37 | rivierdalbodem, relatief laaggelegen | 2R8 | 13 | |
| M | terraswand met hoogteverschil 1,5 tot 5 meter | 21 | geul van vlechtend afwateringsstelsel | 2R10 | 14 | |
| N | terraswand met een hoogteverschil 0,5 tot 1,5 meter | 22 | rivierdalbodem, relatief laaggelegen | 2R8 | 15 | |
| | | 22 | geul van vlechtend afwateringsstelsel | 2R10 | | |

5 legenda eenheden: 20, 21, 22, 37 en 38